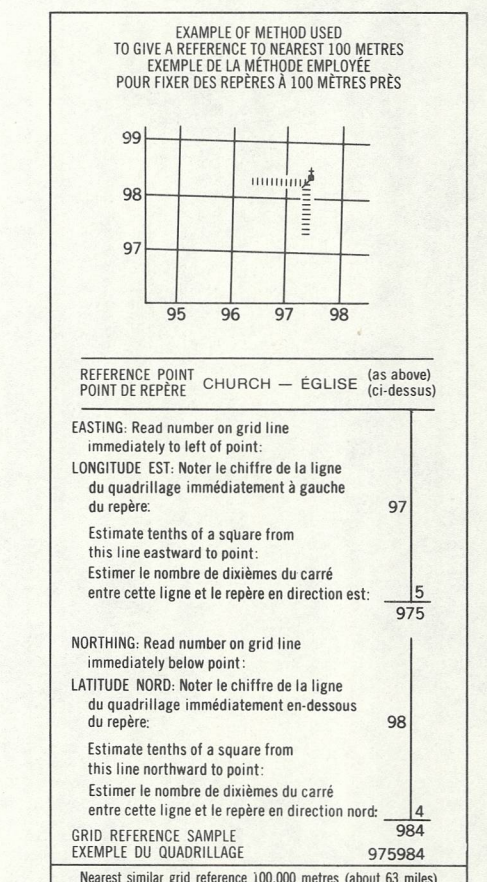
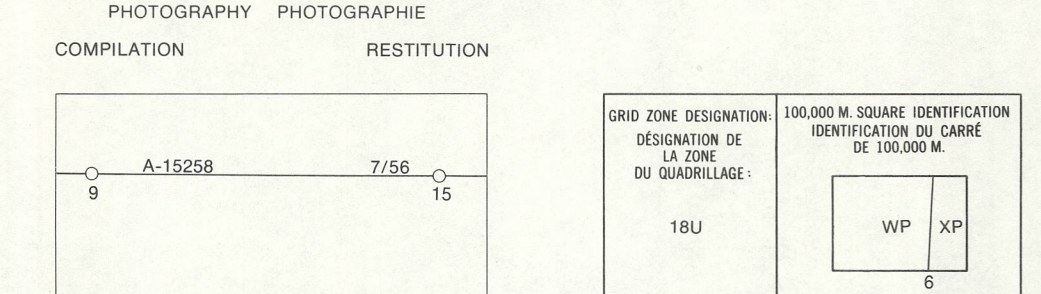


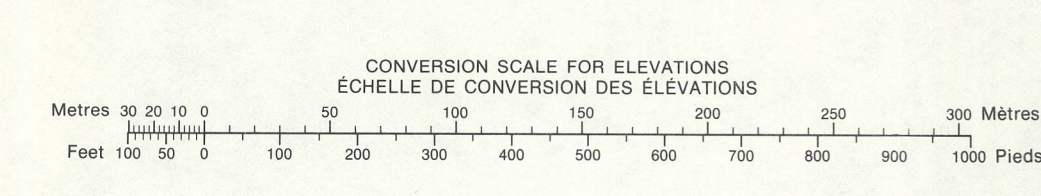


LEGEND - LÉGENDE

- ROADS AND RELATED FEATURES** / **ROUTES ET OUVRAGES CONNEXES**
 - HARD SURFACE, ALL WEATHER / SURFACE DURE, TOUTES SAISONS
 - LOOSE SURFACE / GRAVIER
 - CART TRACK, WINTER ROAD OR ROAD UNDER CONSTRUCTION / CHEMIN DE TERRE, D'HIVER OU CHEMIN EN CONSTRUCTION
 - TRAIL, CUT LINE, PORTAGE / SENTIER, PERCEE, PORTAGE
 - BUILT-UP AREA / AGGLOMÉRATION
 - RAILWAY, SIDING, STATION, STOP / CHEMIN DE FER, VOIE D'ÉVÈTEMENT, GARE, ARRÊT
 - BRIDGE / PONTS
 - SEAPLANE BASE, ANCHORAGE / HYDROAÉROPORT, MOULAGE
- LANDMARK FEATURES** / **POINTS DE REPÈRE**
 - HOUSE, BARN / MAISON, GRANGE
 - CHURCH, SCHOOL / ÉGLISE, ÉCOLE
 - POST OFFICE / BUREAU DE POSTE
 - HISTORICAL SITE / LIEU HISTORIQUE
 - TOWERS, FIRE, RADIO / TOURS, FEU, RADIO
 - WELL, OIL, GAS / PUIS, PÉTROLE, GAZ
 - TANK, OIL, GASOLINE, WATER / RÉSERVOIR, PÉTROLE, ESSENCE, EAU
 - TELEPHONE LINE / LIGNE DE TÉLÉPHONIE
 - POWER TRANSMISSION LINE / LIGNE DE TRANSPORT D'ÉNERGIE
 - MINE / MINE
 - CUTTING, EMBANKMENT / TRANCHEE, REMBLAI
 - GRAVEL PIT / FOSSE DE GRAVIER
- BOUNDARIES AND SURVEY CONTROL** / **FRONTIÈRES ET POINTS DE RÉFÉRENCES**
 - INTERNATIONAL, PROVINCIAL, BOUNDARY MONUMENT / INTERNATIONALE, PROVINCIALE, BORNE FRONTIÈRE
 - COUNTY, DISTRICT / COMTE, DISTRICT
 - TOWNSHIP, PARISH, SURVEYED / UN-SURVEYED / CANTON, PAROISSE, APPARENTE / NON APPARENTE
 - TOWNSHIP, DLS, SURVEYED, UN-SURVEYED, SECTION CORNERS / CANTON, DLS, APPARENTE, NON APPARENTE, SECTION ANGLEUSE
 - MUNICIPALITY / MUNICIPALITÉ
 - INDIAN RESERVE, PARK, ETC. / RÉSERVE INDIENNE, PARC, ETC.
 - HORIZONTAL SURVEY POINT / REPÈRE PLANIMÉTRIQUE
 - BENCH MARK / REPÈRE DE NIVÈLEMENT
 - SPOT ELEVATION, ELEVATION APPROXIMATE / POINT COTE, ÉLEVATION APPROXIMATIVE
- DRAINAGE AND RELATED FEATURES** / **DRAINAGE ET OUVRAGES CONNEXES**
 - STREAM, SHORELINE, INDEFINITE / COURS D'EAU, RIVE, IMPRÉCISE
 - DIRECTION OF FLOW / DIRECTION DU COURANT
 - LAKE, INTERMITTENT LAKE / LAC, LAC INTERMITTENT
 - UNFLOODED LAND / TERRAIN INONDÉ
 - MARSH, SWAMP, WOODED / MARAIS, MARECAGE (BOISÉ)
 - DRY RIVER BED WITH CHANNELS / LIT DE COURS D'EAU TARI AVEC CHENAUX
 - SAND, ABOVE, IN WATER / SABLE, AU-DESSUS, DANS L'EAU
 - STRAND, BOGS / MARECAGES EN EMPLAÇE
 - TUNDRA, PONDS, POLYGDONS / TUNDRA, ETANGS, SOLS POLYGDONIAUX
 - RAPIDS, FALLS, RAPIDS / RAPIDES, CHUTES, RAPIDES
 - FORESHORE FLATS / ESTRIANS
 - ROCK / ROCHE
 - DAM / BARRAGE
 - WHARF / QUAI
 - DITCH / FOSSE
- RELIEF FEATURES** / **RELIEF**
 - CONTOURS / COURSES DE NIVEAU
 - APPROXIMATE CONTOUR / COURSE DE NIVEAU APPROXIMATIVE
 - DEPRESSION / COURSE DE CUVETTE
 - ESKER / ESKER
 - PINGO / PINGO
 - SAND, SAND DUNES / SABLE, DUNES
 - PALSA BOG / PALSE
 - WOODED AREA / REGION BOISÉE
 - CLEARED AREA / REGION DÉBOISÉE



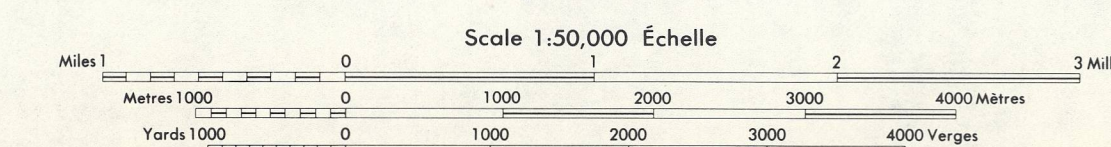
33 B/16	33 A/13	33 A/14
33 B/9	33 A/12	33 A/11
33 B/8	33 A/5	33 A/6



PRODUCED BY SURVEYS AND MAPPING BRANCH, DEPARTMENT OF ENERGY, MINES AND RESOURCES, OTTAWA, 1973.

COPIES MAY BE OBTAINED FROM THE MAP DISTRIBUTION OFFICE, DEPARTMENT OF ENERGY, MINES AND RESOURCES, OTTAWA, 1973.

LAC SAZINO
QUÉBEC



LES CARTES SONT EN VENTE AU BUREAU DE DISTRIBUTION DES CARTES, MINISTÈRE DE L'ÉNERGIE, DES MINES ET DES RESSOURCES, OTTAWA, EN 1973.

ÉTABLI PAR LA DIRECTION DES LÈVES ET DE LA CARTOGRAPHIE, MINISTÈRE DE L'ÉNERGIE, DES MINES ET DES RESSOURCES, OTTAWA, EN 1973.