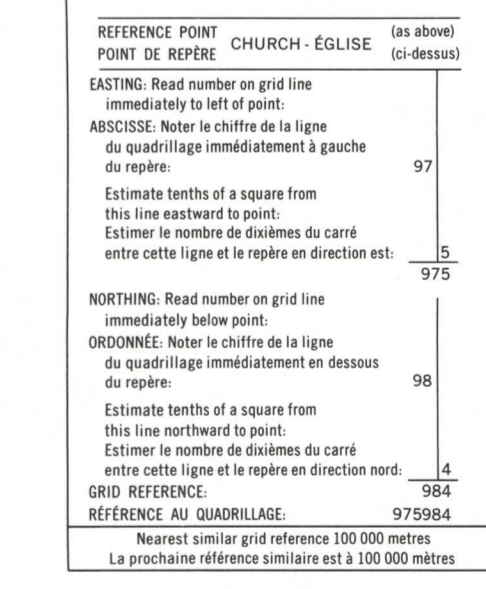

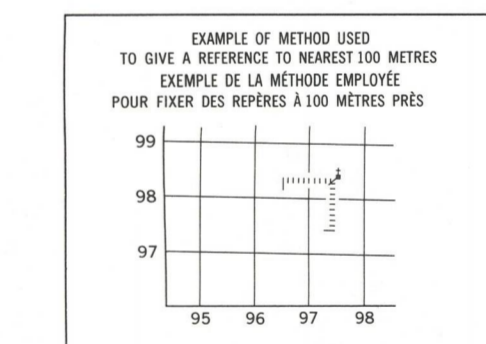
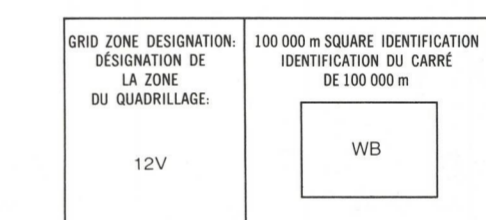
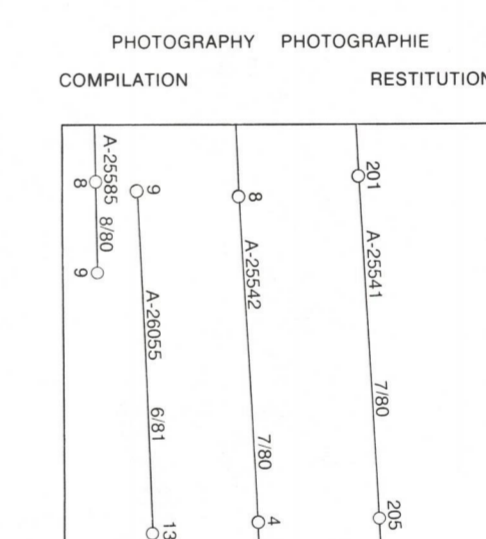


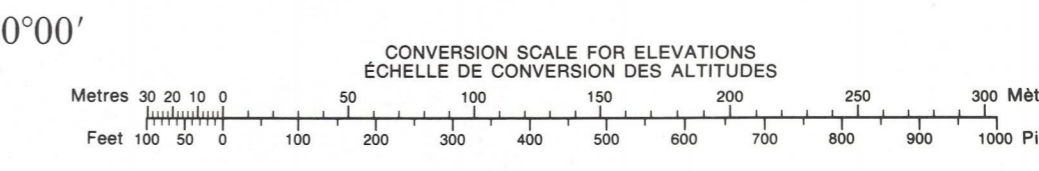
LEGEND - LÉGENDE

- ROAD, HARD SURFACE; ROUTE, REVÊTEMENT DUR
ROAD, LOOSE SURFACE; ROUTE, SURFACE DE GRAVIER
CART TRACK, WINTER ROAD; CHEMIN DE TERRE, ROUTE D'HIVER
TRAIL, CUT LINE, PORTAGE; SENTIER, PERCÉE OU PORTAGE
BUILT-UP AREA; AGGLOMÉRATION
RAILWAY: SIDING, STATION; STUP; CHEMIN DE FER: VOIE D'ÉVITEMENT; STATION; ARRÊT
BRIDGE; PONTS
SEAPLANE BASE; SEAPLANE ANCHORAGE; BASE D'HYDRAVIONS; ANCRAGE D'HYDRAVIONS
HOUSE; BARN; MAISON; GRANGE
CHURCH; SCHOOL; POST OFFICE; ÉGLISE; ÉCOLE; BUREAU DE POSTE
TOWER; LANDMARK OBJECT; TOUR; VALEUR DE RÉPÈRE
WELL; OIL, GAS; TANK; WATER; PUIS; PÉTROLE, GAZ; RÉSERVOIR; EAU
POWER TRANSMISSION LINE; LIGNE DE TRANSPORT D'ÉNERGIE
MINE; GRAVEL PIT; MINÉ; CARRIÈRE DE GRAVIER
CUTTING; EMBANKMENT; DÉBLAI; REMBLAI
INTERNATIONAL, PROVINCIAL BOUNDARY WITH MONUMENT AND NUMBER; FRONTIÈRE INTERNATIONALE, LIMITE PROVINCIALE AVEC BORNE ET NUMÉRO
PROVINCIAL BOUNDARY, UNSURVEYED; FRONTIÈRE PROVINCIALE, NON APPRÉHÉE
COUNTY, DISTRICT BOUNDARY; LIMITE DE COMITÉ OU DE DISTRICT
TOWNSHIP, PARISH BOUNDARY; LIMITE DE CANTON, DE PARROISSE
MUNICIPALITY BOUNDARY; LIMITE DE MUNICIPALITÉ
RESERVE, SANCTUARY, PARK, ETC. BOUNDARY; LIMITE DE RÉSERVES, SANCTUAIRES, PARCS, ETC.
OUTLINED LANDMARK AREA BOUNDARY APPROXIMATE, ETC.; LIMITE DE SURFACE RÉPÈRE, LIMITE APPROXIMATIVE, ETC.
D.L.S. TOWNSHIP CORNER: SURVEYED, UNSURVEYED; COIN DE CANTON (A.T.C.): APPRÉHÉ; NON APPRÉHÉ
D.L.S. SECTION CORNERS; COINS DE SECTION (A.T.C.)
HORIZONTAL CONTROL POINT; POINT DE CONTRÔLE PLANIMÉTRIQUE
BENCH MARK WITH ELEVATION; RÉPÈRE DE NIVEAU AVEC COTE
SPOT ELEVATION, PRECISE; POINT COTÉ, PRÉCIS
STREAM OR SHORELINE, INDEFINITE; COURS D'EAU OU RIVIERE IMPRÉCIS
LAKE; INTERMITTENT LAKE; SHALLOW LAKE; LAC; LAC INTERMITTENT; LAC PEU PROFOND
FLOODED LAND; TERRAIN INONDÉ
MARSH; SWAMP (WOODED); STRONG BOGS; MARAIS; BOISE; MARÉCAUX; FONDRIÈRE À FILAMENTS
DRY RIVER BED WITH CHANNELS; LIT DE RIVIÈRE ASSÉCHÉ AVEC CHENAUX
RAPIDS; FALLS; RAPIDS; RAPIDES; CHUTES; RAPIDES
FORESHORE FLATS, SAND IN WATER, ROCKS; ÉSTRANS, SABLE SOUS L'EAU; ROCHES
TUNDRA; LAKES IN TUNDRA; POLYGONS; TOUNDRA; LACS EN TOUNDRA; POLYÈDRES DE TOUNDRA
PALSA BOG; FONDRIÈRE DE PALSE
DAM; WHARF; BARRAGE; QUAI
ICEFIELD (GLACIER); MORANE; CHAMP DE GLACE (GLACIER); MORANE
PINGO; PINGO
DITCH; FOSSE
CONTOURS; COURBES DE NIVEAU
APPROXIMATE CONTOURS; COURBES DE NIVEAU APPROXIMATIVES
DEPRESSION CONTOUR; COURBE DE CUVETTE
CLIFF; FALAISE
SPOT ELEVATION, APPROXIMATE; LAND; WATER; POINT COTÉ, APPROXIMATIF; SUR TERRE; SUR L'EAU
ESKER; ESKER
SAND, SAND DUNES, RAISED BEACHES; SABLE, DUNES DE SABLE; PLAGES SURÉLEVÉES
HISTORIC SITE; LIEU HISTORIQUE
WOODED AREA; FOREST; CLEARED AREA; SURFACE BOISÉE; FORÊT; ESPACE DÉNUDÉ; CLAIRIÈRE



Index to adjoining Maps of the National Topographic System. Table of adjoining maps with grid references: 75D/7, 75D/8, 75C/5, 75D/2, 75D/1, 75C/4, 74M/15, 74M/16, 74N/13.

ONE THOUSAND METRE UNIVERSAL TRANSVERSE MERCATOR GRID ZONE 12 QUADRILLAGE DE MILLE MÈTRES TRANSVERSE UNIVERSEL DE MERCATOR. The 1980 MAGNETIC BEARING is 22°41' (403 mis) EAST OF GRID NORTH. ANNUAL CHANGE DECREASING 28.0'. GRID NORTH is 0°39' (12 mis) EAST OF TRUE NORTH for centre of map. Le RÉPÈRE MAGNÉTIQUE en 1980 est à 22°41' (403 mis) À L'EST DU NORD DU QUADRILLAGE. VARIATION ANNUELLE DÉCROISSANTE 28.0'. Le NORD DU QUADRILLAGE est à 0°39' (12 mis) À L'EST DU NORD GÉOGRAPHIQUE au centre de la carte.



PRODUCED BY THE SURVEYS AND MAPPING BRANCH, DEPARTMENT OF ENERGY, MINES AND RESOURCES, OTTAWA, PUBLISHED IN 1986. COPIES MAY BE OBTAINED FROM THE CANADA MAP OFFICE, DEPARTMENT OF ENERGY, MINES AND RESOURCES, OTTAWA, OR YOUR NEAREST MAP DEALER. © 1986, HER MAJESTY THE QUEEN IN RIGHT OF CANADA, DEPARTMENT OF ENERGY, MINES AND RESOURCES.

ELEVATIONS IN METRES ABOVE MEAN SEA LEVEL. CONTOUR INTERVAL... 10 METRES. NORTH AMERICAN DATUM 1927. TRANSVERSE MERCATOR PROJECTION. INFORMATION CONCERNING BENCH MARKS AND HORZ. ZONAL SURVEY MONUMENTS CAN BE OBTAINED FROM GEODETIC SURVEY, SURVEYS AND MAPPING BRANCH, OTTAWA. THIS MAP IS FOREST COVERED.

LARGEPIKE LAKE. DISTRICT OF MACKENZIE. DISTRICT DE MACKENZIE. NORTHWEST TERRITORIES. TERRITOIRES DU NORD-OUEST. Scale 1:50 000 Échelle. METRES 0 1000 2000 3000 4000. Miles 0 1 2 3.

ALTITUDES EN MÈTRES. ÉQUIDISTANCE DES COURBES... 10 MÈTRES. ÉQUIVALENT DE CONVERSION DES ALTITUDES. ÉCHELLE DE CONVERSION DES ALTITUDES. METRES 0 1000 2000 3000 4000. Miles 0 1 2 3.

ÉTABLI PAR LA DIRECTION DES LEVÉS ET DE LA CARTO. GRAPHIE, MINISTÈRE DE L'ÉNERGIE, DES MINES ET DES RESSOURCES, OTTAWA, PUBLIÉ EN 1986. CES CARTES SONT EN VENTE AU BUREAU DES CARTES DU CANADA, MINISTÈRE DE L'ÉNERGIE, DES MINES ET DES RESSOURCES, OTTAWA, OU CHEZ LE Vendeur LE PLUS PRÈS. © 1986, SA MAJESTÉ LA REINE DU CHEF DU CANADA, MINISTÈRE DE L'ÉNERGIE, DES MINES ET DES RESSOURCES. CETTE RÉGION EST RECouverte DE FORÊTS.