




PRODUCED BY SURVEYS AND MAPPING BRANCH,  
DEPARTMENT OF ENERGY, MINES AND RESOURCES,  
OTTAWA, 1974.  
COPIES MAY BE OBTAINED FROM THE MAP DISTRIBUTION OFFICE,  
DEPARTMENT OF ENERGY, MINES AND RESOURCES, OTTAWA.  
© CANADA COPYRIGHTS RESERVED 1974.

NORTH AMERICAN DATUM 1927  
TRANSVERSE MERCATOR PROJECTION



DISTRICT OF FRANKLIN  
NORTHWEST TERRITORIES

ELEVATIONS IN METRES ABOVE MEAN SEA LEVEL  
CONTOUR INTERVAL ..... 10 METRES  
EQUIDISTANCE DES COURBES ..... 10 MÈTRES

SYSTÈME DE RÉFÉRENCE GÉODÉSIQUE NORD-AMÉRICAIN 1927  
PROJECTION TRANSVERSE DE MERCATOR

ÉTABLI PAR LA DIRECTION DES LEVÉS ET DE LA  
CARTOGRAPHIE, MINISTÈRE DE L'ÉNERGIE, DES  
MINES ET DES RESSOURCES, OTTAWA, EN 1974.  
CES CARTES SONT EN VENTE AU BUREAU DE DISTRIBUTION  
DES RESSOURCES, OTTAWA.  
© CANADA 1974. TOUS DROITS RÉSERVÉS

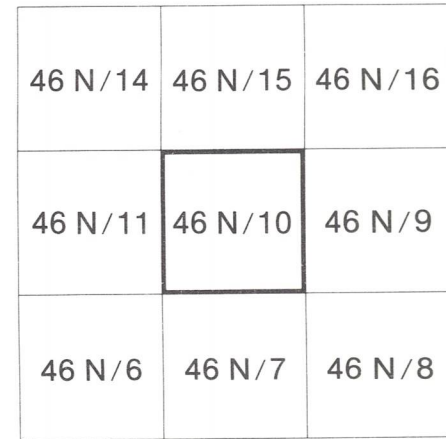
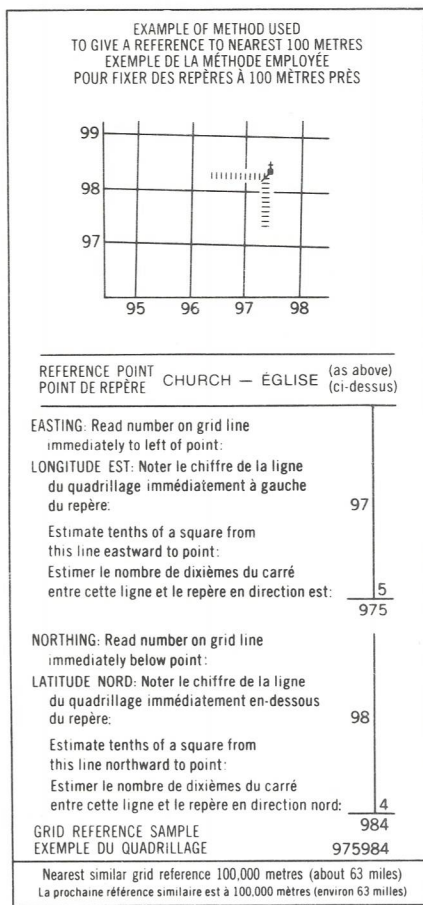
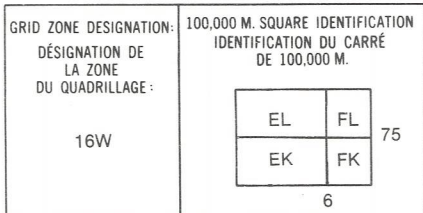
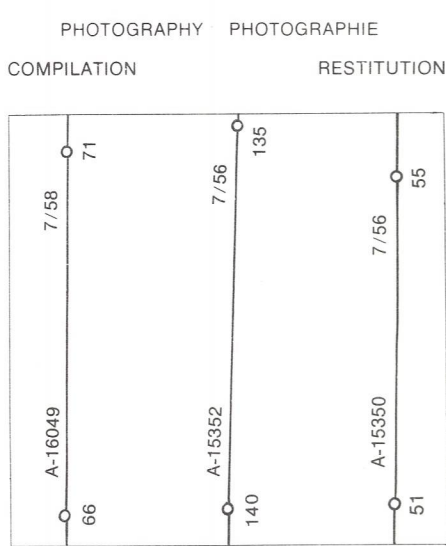
LEGEND - LÉGENDE

ROADS AND RELATED FEATURES

HARD SURFACE, ALL WEATHER .....  
LOOSE SURFACE .....  
CART TRACK, WINTER ROAD  
OR ROAD UNDER CONSTRUCTION  
TRAIL, CUT LINE, PORTAGE .....  
BUILT-UP AREA .....  
RAILWAY, SIDING, STATION, STOP .....  
BRIDGE .....  
SEAPLANE BASE, ANCHORAGE .....  
LANDMARK FEATURES  
HOUSE, BARN .....  
CHURCH, SCHOOL .....  
POST OFFICE .....  
HISTORICAL SITE .....  
TOWERS: FIRE, RADIO .....  
WELL: OIL, GAS .....  
TANK: OIL, GASOLINE, WATER .....  
TELEPHONE LINE .....  
POWER TRANSMISSION LINE .....  
CUTTING, EMBANKMENT .....  
GRAVEL PIT .....  
BOUNDARIES AND SURVEY CONTROL  
INTERNATIONAL, PROVINCIAL,  
BOUNDARY MONUMENT .....  
COUNTY, DISTRICT .....  
TOWNSHIP, PARISH-SURVEYED .....  
UNSURVEYED .....  
TOWNSHIP, DLS - SURVEYED, UNSURVEYED .....  
SECTION CORNERS .....  
MUNICIPALITY .....  
INDIAN RESERVE, PARK, ETC .....  
HORIZONTAL SURVEY POINT .....  
BENCH MARK WITH ELEVATION .....  
SPOT ELEVATION, PRECISE: LAND, WATER .....  
DRAINAGE AND RELATED FEATURES  
STREAM, SHORELINE: INDEFINITE .....  
DIRECTION OF FLOW .....  
LAKE, INTERMITTENT LAKE .....  
INUNDATED LAND .....  
MARSH, SWAMP (WOODED) .....  
DRY RIVER BED WITH CHANNELS .....  
SAND: ABOVE, IN WATER .....  
STING BOG .....  
TUNDRA: PONDS, POLYGONS .....  
RAPIDS, FALLS, RAPIDS .....  
FORESHORE FLATS .....  
ROCK .....  
DAM .....  
WHARF .....  
DITCH .....  
RELIEF FEATURES  
CONTOURS  
APPROXIMATE CONTOURS .....  
DEPRESSION CONTOUR .....  
SPOT ELEVATION, APPROXIMATE: LAND, WATER .....  
ESKER .....  
PINGO .....  
SAND, SAND DUNES .....  
PALSA BOG .....  
WOODED AREA .....  
CLEARED AREA .....

ROUTES ET OUVRAGES CONNEXES

SURFACE PAVÉE, TOUTES SAISONS .....  
GRAVIER .....  
CHEMIN DE TERRE, D'HIVER  
OU ROUTE EN CONSTRUCTION .....  
SENTIER, PERCÉE, PORTAGE .....  
AGGLOMÉRATION .....  
CHEMIN DE FER, VOIE D'ÉVITEMENT, GARE, ARRÊT .....  
PONT .....  
HYDROAÉROPORT, MOULAGE .....  
POINTS DE REPÈRE  
MAISON, GRANGE .....  
ÉGLISE, ÉCOLE .....  
BUREAU DE POSTE .....  
LIEU HISTORIQUE .....  
TOURS: FEU, RADIO .....  
PUITS: PÉTROLE, GAZ .....  
RÉSERVOIR: PÉTROLE, ESSENCE, EAU .....  
LIGNE TÉLÉPHONIQUE .....  
LIGNE DE TRANSPORT D'ÉNERGIE .....  
ANNE .....  
DÉBLAI, REMBLAI .....  
GRAVIER .....  
FRONTIÈRES ET POINTS DE RÉFÉRENCES  
INTERNATIONALE, PROVINCIALE,  
BORNE FRONTIÈRE .....  
COMTE, DISTRICT .....  
CANTON, PAROISSE - ARPENÉE .....  
NON ARPENÉE .....  
TOWNSHIP, ATC-ARPENÉE, NON ARPENÉE .....  
COINS DE SECTION .....  
MUNICIPALITÉ .....  
RÉSERVE INDIENNE, PARC, ETC .....  
REPERE PLANIMÉTRIQUE .....  
REPERE DE NIVELLEMENT AVEC COTE .....  
POINT COTÉ, PRÉCIS: SUR TERRE, SUR L'EAU .....  
COURS D'EAU, RIVE: IMPRÉCISE .....  
DIRECTION DU COURANT .....  
LAC, LAC INTERMITTENT .....  
TERRAIN INONDÉ .....  
MARAIS, MARECAIE (BOISÉ) .....  
LIT DE COURS D'EAU TARI AVEC CHENAUX .....  
SABLE: AU DESSUS, DANS L'EAU .....  
MARECAIE EN ENFILADE .....  
TOUNDRA: ÉTANGS, SOLS POLYGONAUX .....  
RAPIDS, CHUTES, RAPIDS .....  
ESTRANS .....  
ROCHE .....  
BARRAGE .....  
QUAI .....  
FOSSÉ .....  
RELIEF  
COURBES DE NIVEAU .....  
COURBES DE NIVEAU APPROXIMATIVES .....  
COURBE DE CUVETTE .....  
POINT COTÉ, APPROXIMATIF: SUR TERRE, SUR L'EAU .....  
ESKER .....  
PINGO .....  
SABLE, DUNES .....  
PALSE .....  
RÉGION BOISÉE .....  
RÉGION DÉBOISÉE .....



ONE THOUSAND METRE  
UNIVERSAL TRANSVERSE MERCATOR GRID  
ZONE 16  
QUADRILLAGE DE MILLE MÈTRES  
UNIVERSAL TRANSVERSE DE MERCATOR

The 1974 MAGNETIC BEARING is 43°27' (772 mils)  
WEST OF GRID NORTH.  
ANNUAL CHANGE DECREASING 25.4'  
GRID NORTH is 2°05' (37 mils) EAST OF TRUE NORTH  
for centre of map.  
Le REPERE MAGNÉTIQUE en 1974 est à 43°27' (772 mils)  
OUEST DU NORD DU QUADRILLAGE.  
VARIATION ANNUELLE DÉCROISSANTE 25.4'  
NORD DU QUADRILLAGE est 2°05' (37 mils) à l'est du  
NORD GÉOGRAPHIQUE au centre de la carte.

THE MAGNETIC COMPASS MAY  
BE ERRATIC IN THIS AREA  
LA BOUSSOLE S'ÉCARTERA  
DANS CETTE RÉGION

