CANADA

EDITION 1 24 J/9

Military users, refer to this map as: / Référence de la carte pour usage militaire:	SERIES	A761	SÉRIE
	MAP	24 J/9	CARTE
	EDITION	1 MCE	ÉDITION

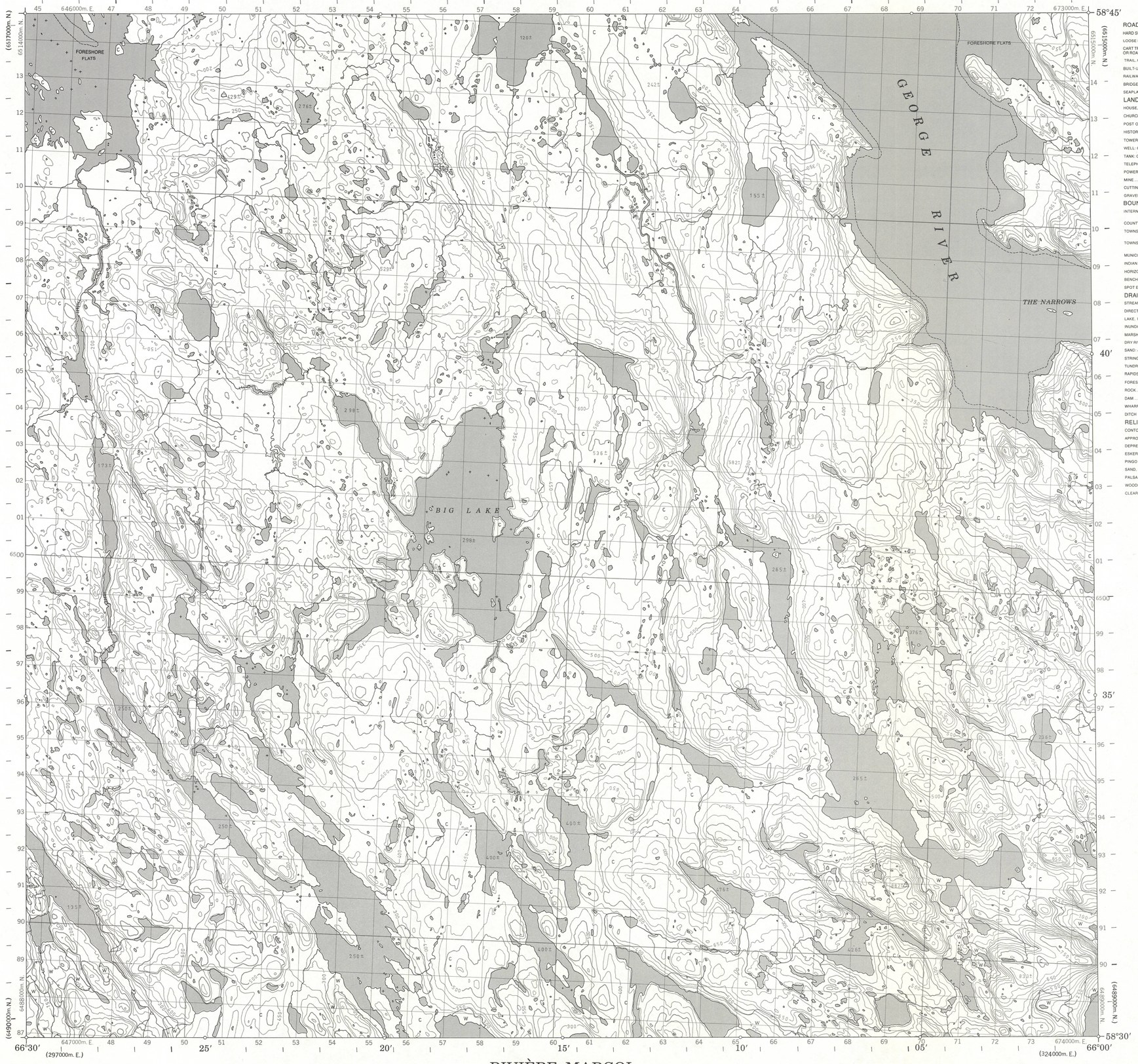

LEGEND - LÉGENDE

ROADS AND RELATED FEATURES / ROUTES ET OUVRAGES CONNEXES

- HARD SURFACE, ALL WEATHER / SURFACE DURE, TOUTES SAISONS
- LOOSE SURFACE / GRAVIER
- CART TRACK, WINTER ROAD OR ROAD UNDER CONSTRUCTION / CHEMIN DE TERRE, D'HIVER OU CHEMIN EN CONSTRUCTION
- TRAIL, CUT LINE, PORTAGE / SENTIER, PERCÉE, PORTAGE
- BUILT-UP AREA / AGGLOMÉRATION
- RAILWAY, SIDING, STATION, STOP / CHEMIN DE FER, VOIE D'ÉVITEMENT, GARE, ARRÊT
- BRIDGE / PONT
- SEAPLANE BASE, ANCHORAGE / HYDROAÉROPORT, MOUILLAGE

LANDMARK FEATURES / POINTS DE REPÈRE

- HOUSE, BARN / MAISON, GRANGE
- CHURCH, SCHOOL / ÉGLISE, ÉCOLE
- POST OFFICE / BUREAU DE POSTE
- HISTORICAL SITE / LIEU HISTORIQUE
- TOWERS: FIRE, RADIO / TOURS: FEU, RADIO
- WELL: OIL, GAS / PUITS: PÉTROLE, GAZ
- TANK: OIL, GASOLINE, WATER / RÉSERVOIR: PÉTROLE, ESSENCE, EAU
- TELEPHONE LINE / LIGNE TÉLÉPHONIQUE
- POWER TRANSMISSION LINE / LIGNE DE TRANSPORT D'ÉNERGIE
- MINE / MINE
- CUTTING, EMBANKMENT / TRANCHÉE, REMBLAI
- GRAVEL PIT / FOSSE DE GRAVIER

BOUNDARIES AND SURVEY CONTROL / FRONTIÈRES ET POINTS DE RÉFÉRENCES

- INTERNATIONAL, PROVINCIAL, BOUNDARY MONUMENT / INTERNATIONALE, PROVINCIALE, BORNE FRONTIÈRE
- COUNTY, DISTRICT / COMTÉ, DISTRICT
- TOWNSHIP, PARISH - SURVEYED / UNSURVEYED / CANTON, PAROISSE - ARPENTÉ / NON ARPENTÉ
- TOWNSHIP DLS - SURVEYED UNSURVEYED - SECTION CORNERS / CANTON, DLS - ARPENTÉ NON ARPENTÉ - SECTION ANGULAIRE
- MUNICIPALITY / MUNICIPALITÉ
- INDIAN RESERVE, PARK, ETC / RÉSERVE INDIENNE, PARC, ETC
- HORIZONTAL SURVEY POINT / REPÈRE PLANIMÉTRIQUE
- BENCH MARK / REPÈRE DE NIVELLEMENT — BM 965
- SPOT ELEVATION, ELEVATION APPROXIMATE / POINT COTÉ, ÉLÉVATION APPROXIMATIVE — .390 ·721±

DRAINAGE AND RELATED FEATURES / DRAINAGE ET OUVRAGES CONNEXES

- STREAM, SHORELINE: INDEFINITE / COURS D'EAU, RIVE: IMPRÉCISE
- DIRECTION OF FLOW / DIRECTION DU COURANT
- LAKE, INTERMITTENT LAKE / LAC, LAC INTERMITTENT
- INUNDATED LAND / TERRAIN INONDÉ
- MARSH, SWAMP (WOODED) / MARAIS, MARÉCAGE (BOISÉE)
- DRY RIVER BED WITH CHANNELS / LIT DE COURS D'EAU TARI AVEC CHENAUX
- SAND: ABOVE, IN WATER / SABLE: AU DESSUS, DANS L'EAU
- STRING BOG / MARÉCAGES EN ENFILADE — SB
- TUNDRA: PONDS, POLYGONS / TOUNDRA: ÉTANGS, SOLS POLYGONAUX — TP PG
- RAPIDS, FALLS, RAPIDS / RAPIDES, CHUTES, RAPIDES — FF
- FORESHORE FLATS / ESTRANS — FF
- ROCK / ROCHE
- DAM / BARRAGE — DAM
- WHARF / QUAI
- DITCH / FOSSÉ

RELIEF FEATURES / RELIEF

- CONTOURS / COURBE DE NIVEAU
- APPROXIMATE CONTOUR / COURBE DE NIVEAU APPROXIMATIF
- DEPRESSION / COURBE DE CUVETTE — 125
- ESKER / ESKER
- PINGO / PINGO
- SAND, SAND DUNES / SABLE, DUNES — SAND
- PALSA BOG / PALSE — PB
- WOODED AREA / RÉGION BOISÉE — W
- CLEARED AREA / RÉGION DÉBOISÉE — C

PHOTOGRAPHY PHOTOGRAPHIE

COMPILATION RESTITUTION



REVISION REVISION

24 J/15	24 J/16	24 I/13
24 J/10	24 J/9	24 I/12
24 J/7	24 J/8	24 I/5

GRID ZONE DESIGNATION / DÉSIGNATION DE LA ZONE DU QUADRILLAGE: 19 V

100,000 M. SQUARE IDENTIFICATION / IDENTIFICATION DU CARRÉ DE 100,000 M: FR FQ 65

EXAMPLE OF METHOD USED TO GIVE A REFERENCE TO NEAREST 100 METRES
EXEMPLE DE LA MÉTHODE EMPLOYÉE POUR FIXER DES REPÈRES À 100 MÈTRES PRÈS



REFERENCE POINT CHURCH — ÉGLISE (as above) (ci-dessus)

EASTING: Read number on grid line immediately to left of point: / LONGITUDE EST: Noter le chiffre de la ligne du quadrillage immédiatement à gauche du repère: 97
Estimate tenths of a square from this line eastward to point: / Estimer le nombre de dixièmes du carré entre cette ligne et le repère en direction est: 5 — 975

NORTHING: Read number on grid line immediately below point: / LATITUDE NORD: Noter le chiffre de la ligne du quadrillage immédiatement en-dessous du repère: 98
Estimate tenths of a square from this line northward to point: / Estimer le nombre de dixièmes du carré entre cette ligne et le repère en direction nord: 4 — 984

GRID REFERENCE SAMPLE / EXEMPLE DU QUADRILLAGE: 975984

Nearest similar grid reference 100,000 metres (about 63 miles)
La prochaine référence similaire est à 100,000 mètres (environ 63 milles)

ONE THOUSAND METRE
UNIVERSAL TRANSVERSE MERCATOR GRID
ZONE 19
QUADRILLAGE DE MILLE MÈTRES
UNIVERSEL TRANSVERSE DE MERCATOR

The 1973 MAGNETIC BEARING is 38°41′ (688.3 mils) WEST of GRID NORTH.

ANNUAL CHANGE DECREASING 8.6′

GRID NORTH is 2°21′ (42 mils) EAST of TRUE NORTH for centre of map.

Le REPÈRE MAGNÉTIQUE en 1973 est à 38°41′ (688 mils) OUEST du NORD DU QUADRILLAGE.

VARIATION ANNUELLE DÉCROISSANTE 8.6′

NORD DU QUADRILLAGE est 2°21′ (42 mils) à l'est du NORD GÉOGRAPHIQUE au centre de la carte.

CONVERSION SCALE FOR ELEVATIONS
ÉCHELLE DE CONVERSION DES ÉLÉVATIONS

Metres 30 20 10 0 50 100 150 200 250 300 Mètres
Feet 100 50 0 100 200 300 400 500 600 700 800 900 1000 Pieds

NOTE:
GRID TICKS WITH NUMBERS IN BRACKETS OR WITHOUT NUMBERS INDICATE THE 1000 METRE U.T.M. GRID ZONE 20

NOTER:
LES TRAITS NUMÉROTÉS ENTRE PARENTHÈSES OU SANS NUMÉRO INDIQUENT LE QUADRILLAGE DE 1000 MÈTRES U.T.M.

RIVIÈRE MARCOL

QUÉBEC

Scale 1:50,000 Échelle

Miles 1 0 1 2 3 Milles
Metres 1000 0 1000 2000 3000 4000 Mètres
Yards 1000 0 1000 2000 3000 4000 Verges

PRODUCED BY SURVEYS AND MAPPING BRANCH, DEPARTMENT OF ENERGY, MINES AND RESOURCES OTTAWA, 1973.

CONTOUR INTERVAL ..... 50 FEET

© CANADA COPYRIGHTS RESERVED 1973.

COPIES MAY BE OBTAINED FROM THE MAP DISTRIBUTION OFFICE, DEPARTMENT OF ENERGY, MINES AND RESOURCES, OTTAWA.

NORTH AMERICAN DATUM 1927

TRANSVERSE MERCATOR PROJECTION

CES CARTES SONT EN VENTE AU BUREAU DE DISTRIBUTION DES CARTES, MINISTÈRE DE L'ÉNERGIE, DES MINES ET DES RESSOURCES, OTTAWA.

SYSTÈME DE RÉFÉRENCE GÉODÉSIQUE NORD-AMÉRICAIN 1927

PROJECTION TRANSVERSE DE MERCATOR

ÉTABLIE PAR LA DIRECTION DES LEVÉS ET DE LA CARTOGRAPHIE, MINISTÈRE DE L'ÉNERGIE, DES MINES ET DES RESSOURCES, OTTAWA, EN 1973.

ÉQUIDISTANCE DES COURBES ..... 50 PIEDS

© CANADA 1973. TOUS DROITS RÉSERVÉS.