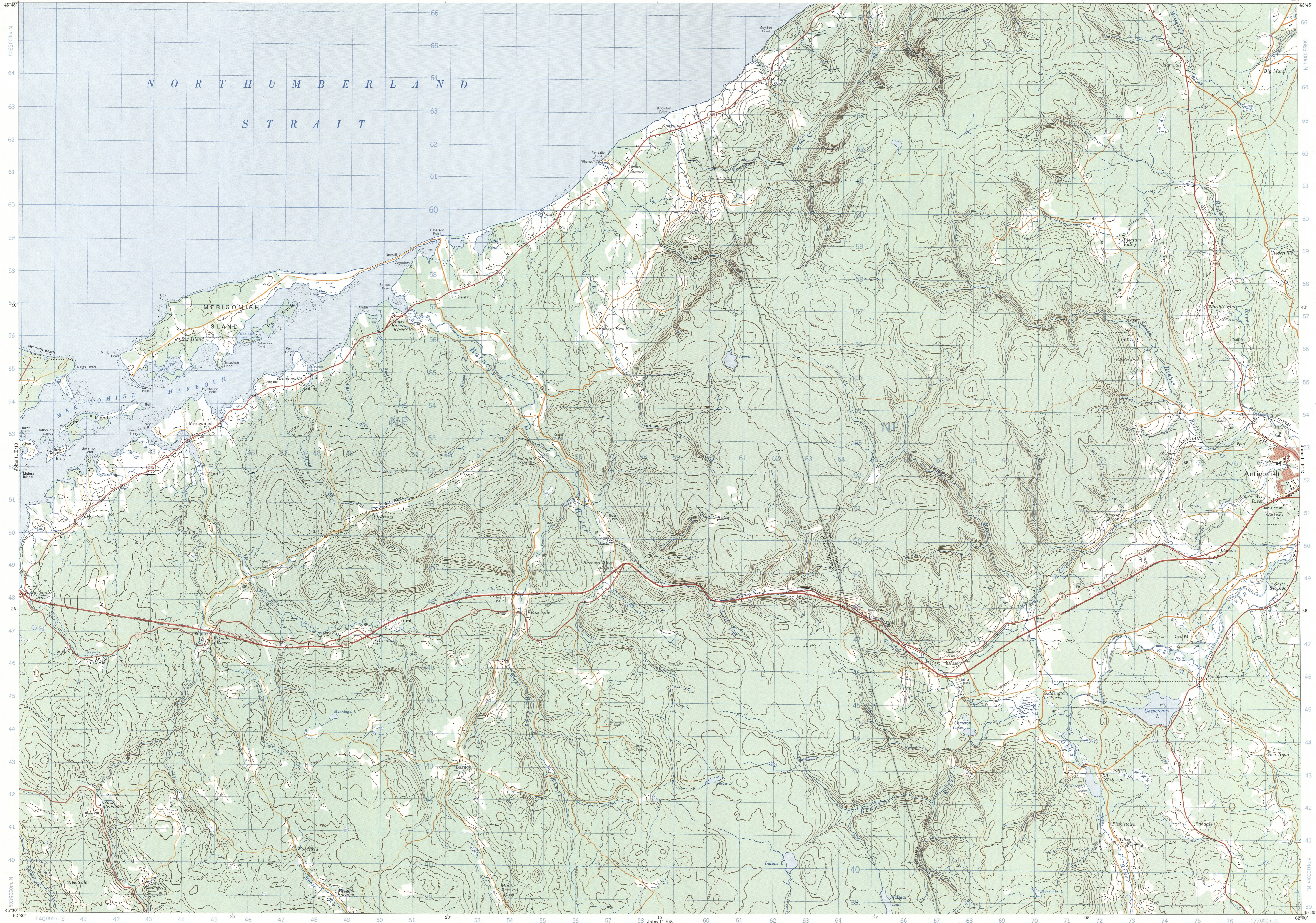


N O R T H U M B E R L A N D  
S T R A I T

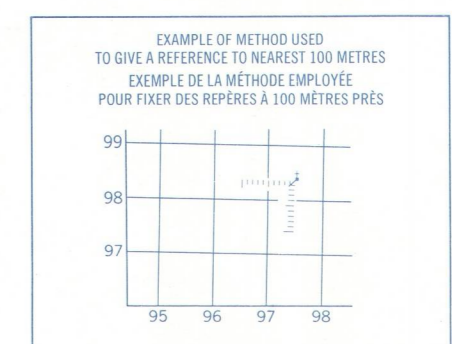
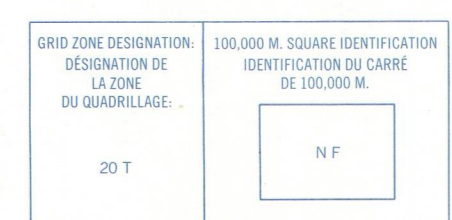


Military users refer to this map as: Références de cette carte pour usage militaire. SERIES A 791 SERIE MAP 11 E/9 CARTE EDITION 2 MCE EDITION



Use diagram only to obtain approximate values APPROXIMATE MEAN DECLINATION 1975 FOR CENTRE OF MAP Annual change: decrease 2.5' Utiliser le diagramme pour obtenir les valeurs numériques DÉCLINAISON MOYENNE APPROXIMATIVE DU CENTRE DE LA CARTE EN 1975 Variation annuelle: décroissance 2.5'

ONE THOUSAND METRE UNIVERSAL TRANSVERSE MERCATOR GRID ZONE 20 QUADRILLAGE DE MILLE MÈTRES TRANSVERSE UNIVERSELLE DE MÉRIDIEN




REFERENCE POINT CHURCH - EGLISE (see above) (voir ci-dessus)  
EASTING: Read number on grid line immediately to left of point.  
LONGITUDE EST: Note the chiffre de la ligne de quadrillage immédiatement à gauche du repère.  
Estimate tenths of a square from this line westward to point.  
Estimer le nombre de dixièmes de carré entre cette ligne et le repère en direction ouest.  
NORTHING: Read number on grid line immediately below point.  
LATITUDE NORTH: Note the chiffre de la ligne de quadrillage immédiatement en-dessous du repère.  
Estimate tenths of a square from this line northward to point.  
Estimer le nombre de dixièmes de carré entre cette ligne et le repère en direction nord.  
GRID REFERENCE: 97 98  
REFERENCE DU QUADRILLAGE: 57984 57984  
Nearest contour grid reference 580,000 metres (about 63 miles).  
Le repère de référence le plus près est à 580,000 mètres (environ 63 milles).

Produced by the SURVEYS AND MAPPING BRANCH, DEPARTMENT OF ENERGY, MINES AND TECHNICAL SERVICES. Updated from aerial photographs taken in 1970. Culture check 1972, Printed 1975.  
Copies may be obtained from the Canada Map Office, Department of Energy, Mines and Technical Services, or your nearest map dealer.  
© Canada Copyrights Reserved 1975

Roads: Routes  
hard surface, all weather pavé, toute saison  
hard surface, all weather pavé, toute saison  
loose or stabilized surface, all weather gravier aggloméré, toute saison  
loose surface, dry weather and undrained streets route hors classe  
cart track sentier ou portage

2-lane highway route à 2 voies  
1-lane highway route à 1 voie  
2-lane road route à 2 voies  
1-lane road route à 1 voie  
2-lane or 1-lane route à 2 voies

MERIGOMISH NOVA SCOTIA  
Scale 1:50,000 Échelle



This Provisional Map is equivalent to a standard map in accuracy of content.  
Some errors on this map are not yet official. Corrections or additions are invited by the Survey and Mapping Branch.  
CONTOUR INTERVAL, 50 FEET  
Elevations in feet above Mean Sea Level  
North American Datum 1927  
Transverse Mercator Projection

Cette carte provisoire équivaut à une carte régulière au point de vue précision de l'information.  
Certains erreurs inscrites sur cette carte ne sont pas encore officielles. La Direction des levés et de la cartographie canadien est au plaisir de recevoir vos suggestions de corrections et d'ajouts.  
ÉLÉVATIONS DES COURBES 50 PIEDS  
Élévations en pieds au-dessus du niveau moyen de la mer  
Système de référence géodésique nord-américain, 1927  
Projection transverse de Mercator

Établie par la DIRECTION DES LEVÉS ET DE LA CARTOGRAPHIE, MINISTÈRE DE L'ÉNERGIE, DES MINES ET DES RESSOURCES, MISE À JOUR À PARTIR DE PHOTOGRAPHES AÉRIENNES PRISES EN 1970, VÉRIFICATION DES SOURCES EN 1972, IMPRIMÉ EN 1975.  
Ce cartage peut être obtenu au Bureau des Cartes du Canada, Ministère de l'Énergie, des Mines et des Ressources, Ottawa, ou chez le revendeur le plus près.  
© Canada 1975, tous droits réservés

SUPERSEDED EDITION