

Military users refer to this map as: **SERIE A 701**  
 Références de cette carte pour usage militaire: **MAP 57 A/7**  
 ÉDITION 1 M.C.E. ÉDITION



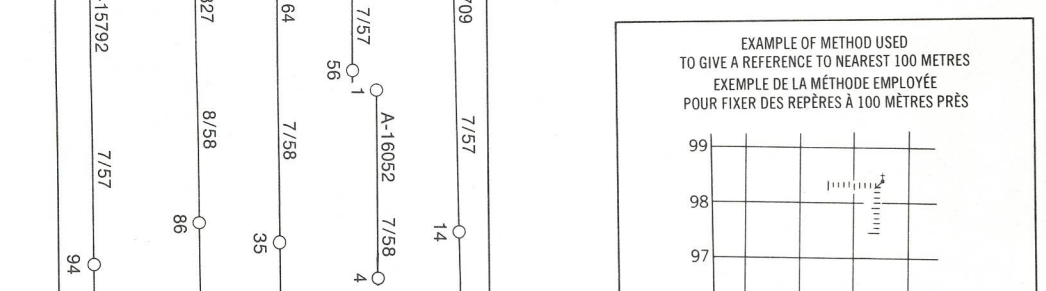
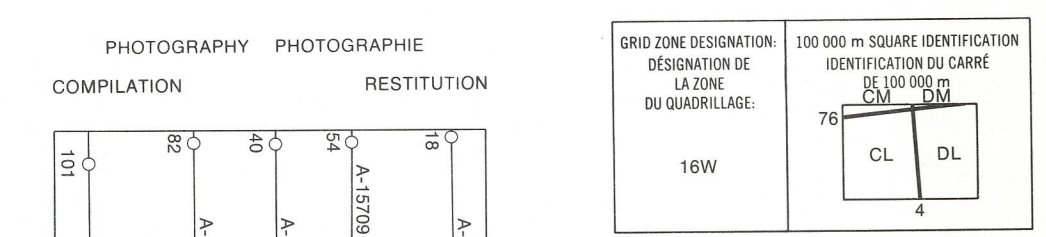


**LEGEND - LÉGENDE**

ROAD, HARD SURFACE, ALL WEATHER	ROUTE, SURFACE DURÉE, TOUTES SAISONS
ROAD, LOOSE SURFACE	ROUTE, SURFACE DE CHARIOL, ROUTE D'HIVER
TRAIL, CUT LINE, PORTAGE	SENTIER, PERÇEE OU PORTAGE
RAIL-UP AREA	AGGLOMÉRATION
RAILWAY, SIDING, STATION, STOP	CHEMIN DE FER, VOIE D'ÉVÈNEMENT, STATION, ARRÊT
BRIDGE	PONT
SEAPLANE BASE; SEAPLANE ANCHORAGE	BASE D'HYDROAVIONS; ANCRAGE D'HYDROAVIONS
HOUSE; BARN	MANSION; CHATEAU
CHURCH; SCHOOL	ÉGLISE; ÉCOLE
POST OFFICE	BUREAU DE POSTE
TOWER; FIRE, RADIO	TOUR; FEU, RADIO
WELL; OIL, GAS	Puits; PÉTROLE, GAZ
TANK; OIL, GASOLINE, WATER	RESERVOIR; PÉTROLE, ESSENCE, EAUX
POWER TRANSMISSION LINE	LIGNE DE TRANSPORT D'ÉNERGIE
MINE	MINÉRIE
OUTFIND; EMBANKMENT	CHENAL; REMBLAIS
GRAVEL PIT	CARRIÈRE DE GRAVIER
INTERNATIONAL, PROVINCIAL BOUNDARY WITH MONUMENT	FRONTIÈRE INTERNATIONALE, LIMITE PROVINCIALE AVEC MONUMENT
COUNTY, DISTRICT BOUNDARY	LIMITE DE COMTE/DE DISTRICT
TOWNSHIP, PARISH BOUNDARY	LIMITE DE CANTON/DE PAROISSE
D.L.S. TOWNSHIP CORNER; SURVEYED, UNSURVEYED	CORN DE SECTION (A.T.C.); ARPENTE; NON ARPENTE
D.L.S. SECTION CORNERS	CORNES DE SECTION (A.T.C.)
MUNICIPALITY BOUNDARY	LIMITE DE MUNICIPALITÉ
RESERVE, PARK, ETC. BOUNDARY	LIMITE DE RÉSERVE, DE PARC, ETC.
HORIZONTAL CONTROL POINT	POINT DE CONTRÔLE PLANIMÉTRIQUE
BENCH MARK WITH ELEVATION	REPÈRE DE NIVELLEMENT AVEC COTE
SPOT ELEVATION; PRECISE; LAND, WATER	POINT COTE PRÉCIS; SUR TERRE, SUR L'EAU
STREAM OR SHORLINE; INDEFINITE	COURS D'EAU OU RIVE; IMPRÉCIS
DIRECTION OF FLOW	DIRECTION DU COURANT
LAKE; INTERMITTENT LAKE; FONDS	LAC; LAC INTERMITTENT; ÉTANGS
FLOODED LAND	TERRES INONDÉES
MARSH; SWAMP; WOODS	MARAIS; BOISÉ MARÉCAGEUX
DIRTY RIVER BED WITH CHANNELS	LIT DE RIVIÈRE ASSÈCHÉ AVEC CHENAUX
STRING BOG	FONDRIÈRE À FILAMENTS
TUNDRA; LAKES IN TUNDRA; POLYGONS	TOUNDRA; LACS EN TOUNDRA; POLYGOUES DE TOUNDRA
RAPIDS; FALLS; RAPIDS	RAPIDES; CHUTES; RAPIDES
FORESHORE FLATS; SAND IN WATER	ESTRANES; SABLES SOUS L'EAU
ROCKS	ROCHES
DAM	BARRAGE
WHARF	QUAI
DITCH	FOSSE
CONTOURS	COURBES DE NIVEAU
APPROXIMATE CONTOURS	COURBES DE NIVEAU APPROXIMATIVES
DEPRESSION CONTOUR	COURBE DE CAVITÉ
CLIFF	FALAISE
SPOT ELEVATION; APPROXIMATE; LAND, WATER	POINT COTE APPROXIMATIF; SUR TERRE, SUR L'EAU
ESKER	ESKER
SAND; SAND DUNES	SABLE; DUNES DE SABLE
FALSA BOG	FONDRIÈRE DE FALSE
WOODS; AREA, FOREST	SURFACE BOISÉE; FORÊT
CLEARED AREA	ESPACE DÉBOISÉ; CLAIRIÈRE

**GLOSSARY - GLOSSAIRE**

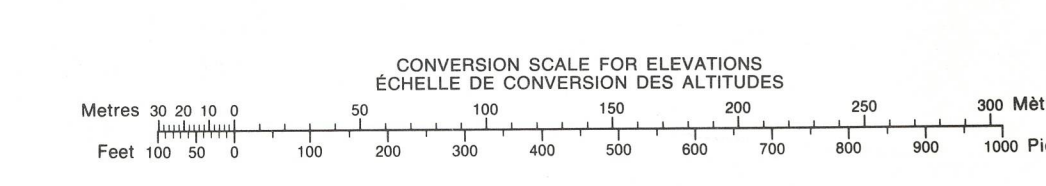
RAISED BEACHES (RB)	PLAGES SURELEVÉES
ROCKY REEF	RÉCIF ROCHUEUX



**ONE THOUSAND METRE UNIVERSAL TRANSVERSE MERCATOR GRID ZONE 16 QUADRILLE DE MILLE MÈTRES TRANSVERSE UNIVERSEL DE MÉRIDIEN**

57 A/11	57 A/10	57 A/9
57 A/6	57 A/7	57 A/8
57 A/3	57 A/2	57 A/1

**NOTE: GRID TICKS WITH NUMBERS IN BRACKETS OR WITHOUT NUMBERS INDICATE 100 METRE U.T.M. GRID. LES TRATS NUMÉRIQUES ENTRE PARENTHÈSES OU SANS NUMÉRIQUE INDICENT LE QUADRILLE DE 100 MÈTRES U.T.M.**



**ELEVATIONS IN METRES ABOVE MEAN SEA LEVEL - CONTOUR INTERVAL ..... 10 METRES**

Produced by the surveys and mapping branch, department of energy, mines and resources, Ottawa, published in 1980.  
 COPIES MAY BE OBTAINED FROM THE CANADA MAP OFFICE, DEPARTMENT OF ENERGY, MINES AND RESOURCES, OTTAWA, OR YOUR NEAREST MAP DEALER.

© 1980 HER MAJESTY THE QUEEN IN RIGHT OF CANADA, DEPARTMENT OF ENERGY, MINES AND RESOURCES.

**INFORMATION CONCERNING LOCATION AND PRECISE ELEVATION OF BENCH MARKS CAN BE OBTAINED BY WRITING TO THE GEODETIC SURVEY, SURVEYS AND MAPPING BRANCH, OTTAWA.**

**PRODUCTION PAR LA DIRECTION DES LÈVÉS ET DE LA CARTOGRAPHIE, MINISTÈRE DE L'ÉNERGIE, DES MINES ET DES RESSOURCES, OTTAWA, PUBLIÉE EN 1980.**  
 CES CARTES SONT EN VENTE AU BUREAU DES CARTES DU CANADA, MINISTÈRE DE L'ÉNERGIE, DES MINES ET DES RESSOURCES, OTTAWA, OU CHEZ LE VENDEUR LE PLUS PRÈS.

© 1980 SA MAJESTÉ LA REINE DU CHEF DU CANADA, MINISTÈRE DE L'ÉNERGIE, DES MINES ET DES RESSOURCES.

**BARROW LAKE**  
 DISTRICT OF KEEWATIN  
 NORTHWEST TERRITORIES

**ALTITUDES EN MÈTRES - ÉQUIDISTANCE DES COURBES ..... 10 MÈTRES**

ÉTABLI PAR LA DIRECTION DES LÈVÉS ET DE LA CARTOGRAPHIE, MINISTÈRE DE L'ÉNERGIE, DES MINES ET DES RESSOURCES, OTTAWA, PUBLIÉE EN 1980.

LES TRATS NUMÉRIQUES ENTRE PARENTHÈSES OU SANS NUMÉRIQUE INDICENT LE QUADRILLE DE 100 MÈTRES U.T.M.

© 1980 SA MAJESTÉ LA REINE DU CHEF DU CANADA, MINISTÈRE DE L'ÉNERGIE, DES MINES ET DES RESSOURCES.

**THE MAGNETIC COMPASS IS BELIEVED TO BE USELESS IN THIS AREA - LE COMPASS SEBRA PROBABLEMENT INUTILE DANS CETTE RÉGION**

**NOTE: OFFSHORE ISLANDS LIE WITHIN THE DISTRICT OF FRANKLIN, N.W.T. - NOTER: LES ÎLES DU LARGE FONT PARTIE DU DISTRICT DE FRANKLIN, T.N.-O.**

**BARROW LAKE 57 A/7**  
 ÉDITION 1