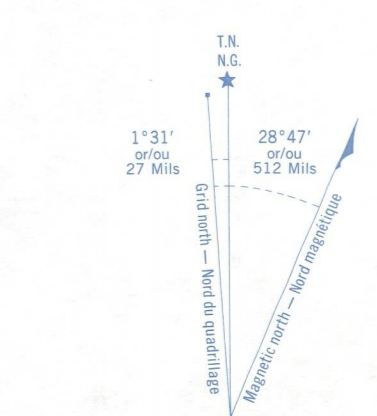
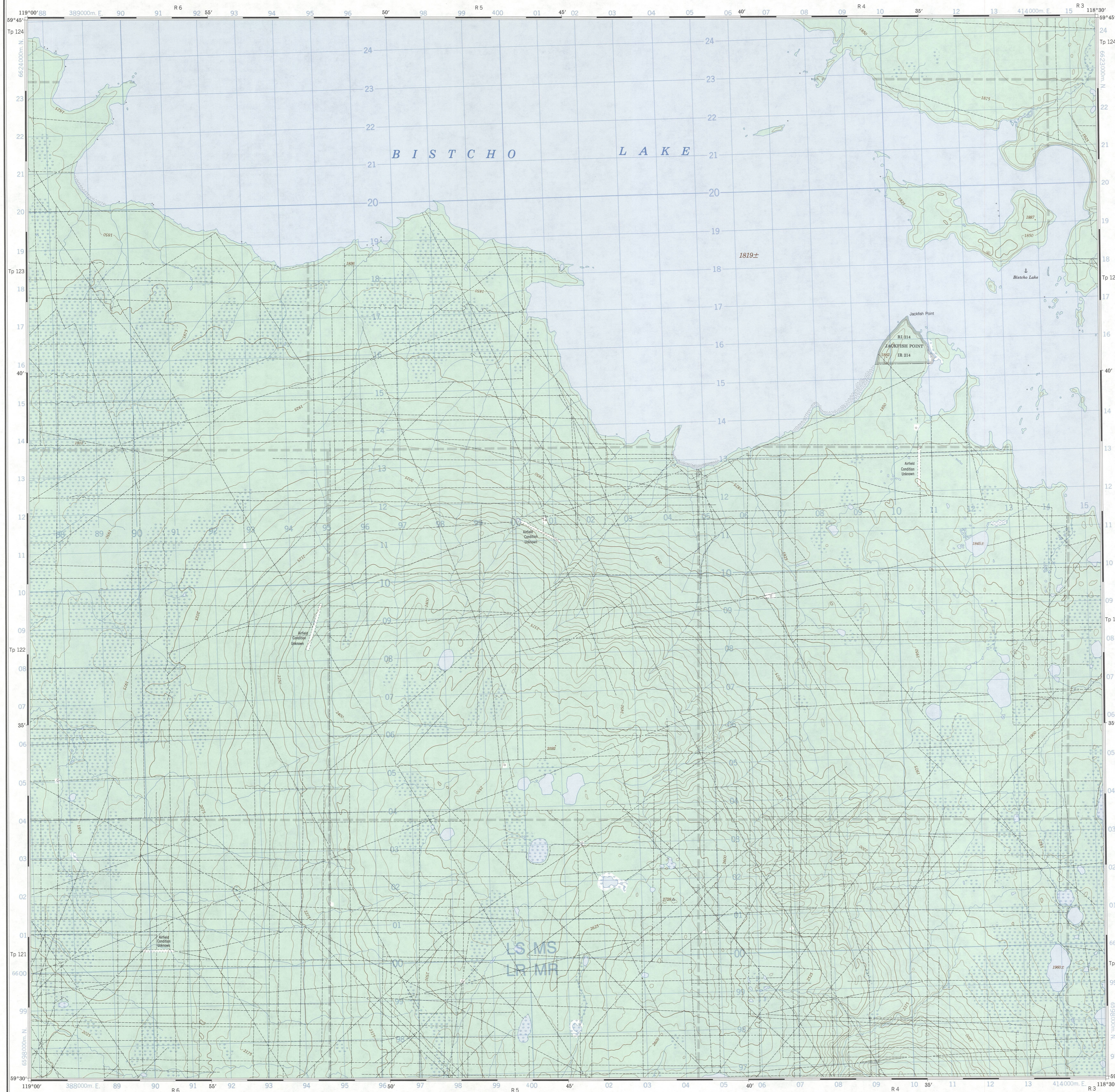
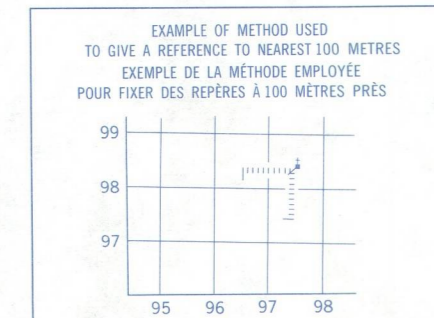
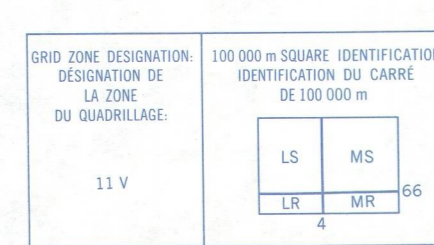


Military users, refer to this map as: **MAP 84 M/10 CARTE**  
Référence de cette carte pour usage militaire: **EDITION 2 MCE ÉDITION**

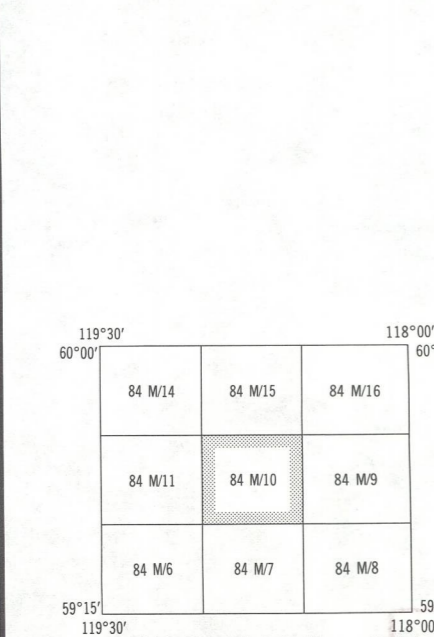


Use diagram only to obtain numerical values APPROXIMATE MEAN DECLINATION FOR CENTRE OF MAP 1987 Annual change decreasing 24.4"  
Utilisez le diagramme que pour obtenir les valeurs numériques DÉCLINAISON MOYENNE APPROXIMATIVE AU CENTRE DE LA CARTE EN 1987 Variation annuelle décroissante 24.4"

ONE THOUSAND METRE  
UNIVERSAL TRANSVERSE MERCATOR GRID  
ZONE 11  
QUADRILLAGE UNIVERSAL TRANSVERSE DE MERCATOR  
DE MILLE MÈTRES



REFERENCE POINT CHURCH - EGLISE (see above) (ci-dessus)  
EASTING: Read number on grid line immediately to left of point.  
ABSCISSE: Note le chiffre de la ligne du quadrillage immédiatement à gauche du repère.  
Estimate tenths of a square from this line eastward to point.  
Estimer le nombre de dixièmes de carré entre cette ligne et le repère en direction est.  
NORTHING: Read number on grid line immediately below point.  
ORDONNÉE: Note le chiffre de la ligne du quadrillage immédiatement en dessous du repère.  
Estimate tenths of a square from this line northward to point.  
Estimer le nombre de dixièmes de carré entre cette ligne et le repère en direction nord.  
GRID REFERENCE: 975084  
RÉFÉRENCE AU QUADRILLAGE: 975084  
Nearest similar grid reference 100 000 metres.  
Le prochain référence similaire est à 100 000 mètres



PRODUCED BY THE SURVEYS AND MAPPING BRANCH, DEPARTMENT OF ENERGY, MINES AND RESOURCES. LIFTED FROM AERIAL PHOTOGRAPHS TAKEN IN 1983. CULTURE CHECK 1985. PUBLISHED IN 1987.  
COPIES MAY BE OBTAINED FROM THE CANADA MAP OFFICE, DEPARTMENT OF ENERGY, MINES AND RESOURCES, OTTAWA, OR YOUR NEAREST MAP DEALER.  
© 1987 HER MAJESTY THE QUEEN IN RIGHT OF CANADA, DEPARTMENT OF ENERGY, MINES AND RESOURCES.

**JACKFISH POINT**  
IMPROVEMENT DISTRICT 23  
ALBERTA  
WEST OF SIXTH MERIDIAN OUEST DU SIXIÈME MÉRIDIEN

Information concerning bench marks and horizontal survey monuments can be obtained from Geodetic Survey, Surveys and Mapping Branch, Ottawa.  
Pour tout renseignement concernant les repères et bornes altimétriques, s'adresser aux levés géodésiques, Direction des levés et de la cartographie, Ottawa.  
CONVERSION SCALE FOR ELEVATIONS  
Mètres 0 100 200 300 400  
Feet 0 100 200 300 400  
EQUIDISTANCE DES COURBES 25 PIEDS  
Altitudes en pieds  
Système de référence géodésique nord-américain, 1927  
Projection Transverse de Mercator

ÉTABLI PAR LA DIRECTION DES LEVÉS ET DE LA CARTOGRAPHIE, MINISTÈRE DE L'ÉNERGIE, DES MINES ET DES RESSOURCES. MIS À JOUR À LA CARTE DE PHOTOGRAPHIES AÉRIENNES EN 1983. VÉRIFICATION DES OUVRAGES EN 1985. PUBLIÉE EN 1987.  
CES CARTES SONT EN VENTE AU BUREAU DES CARTES DU CANADA, MINISTÈRE DE L'ÉNERGIE, DES MINES ET DES RESSOURCES, OTTAWA, OU CHEZ LE VENDEUR LE PLUS PRÈS.  
© 1987, SA MAJESTÉ LA REINE DU CHEF DU CANADA, MINISTÈRE DE L'ÉNERGIE, DES MINES ET DES RESSOURCES.

Roads: Routes  
Cart track: Voie ferrée, percée ou portage  
FOR COMPLETE REFERENCE SEE REVERSE SIDE POUR UNE LISTE COMPLÈTE DES SIGNES, VOIR AU VERSO

