





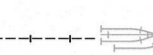
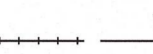














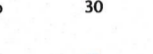






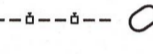



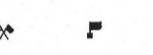














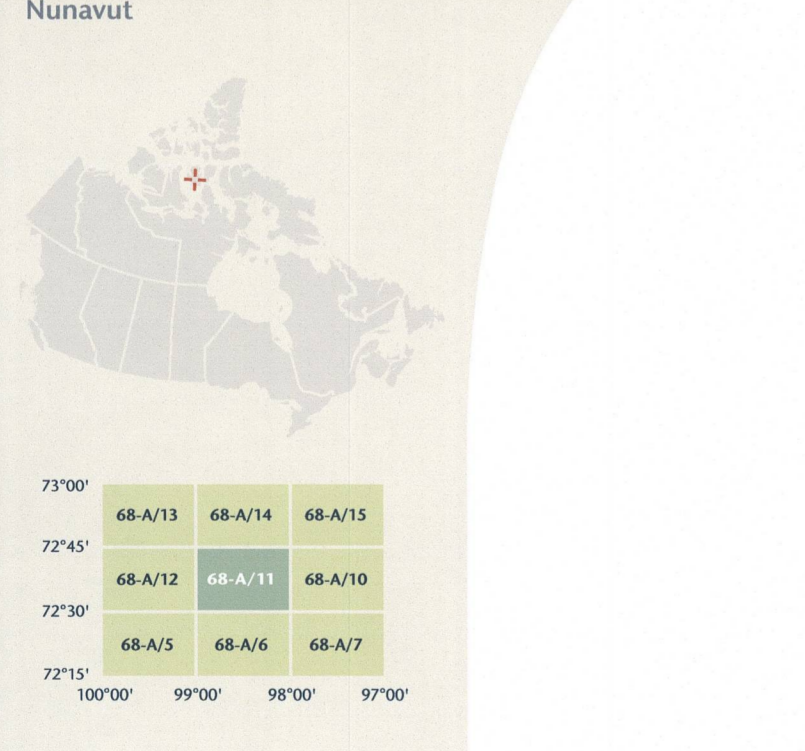
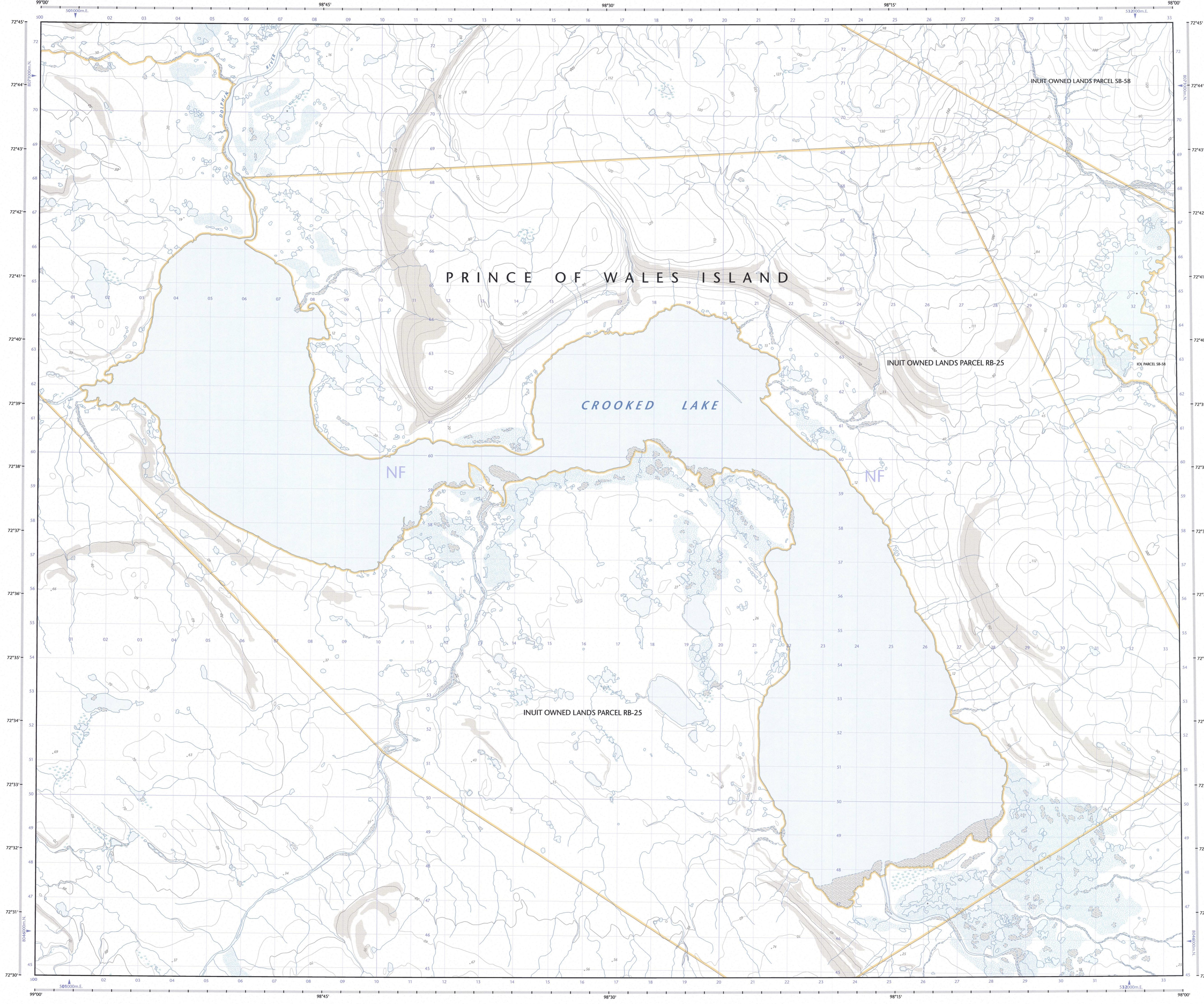


-  Road: hard surface, more than 2 lanes, service centre  
Route: revêtement dur, plus de 2 voies, centre de service
-  Road: hard surface, 2 lanes, less than 2 lanes, overwooded  
Route: revêtement dur, 2 voies, moins de 2 voies, parasolée
-  Road: loose or stabilized surface, street, conduit bridge  
Route: revêtement dur, rue, de gravier, aggloméré, rue; pont de canalisation
-  Road: loose or stabilized surface, all seasons, 2 lanes or more, less than 2 lanes  
Route: de gravier, aggloméré, toute saison, 2 voies ou plus, moins de 2 voies
-  Road: loose surface, city weather, vehicle track or winter road, trail, portage  
Route: de gravier, temps sec; chemin de terre ou d'hiver; sentier; portage
-  Highway interchange, highway route number, built-up area  
Échangeur routier; numéro de route; agglomération
-  Railway, single track, railway station, trestle, multiple tracks, tumbledike  
Chemin de fer, voie unique; gare; chevalet; voies multiples; plaque tournante
-  Railway, abandoned, railway yard  
Chemin de fer, abandonné; gare de triage
-  Rapid transit, rail, road, footbridge  
Transport rapide: voie ferrée; route; passerelle
-  Causeway, covered bridge, trestle, bridge, movable bridge  
Chaussée; pont couvert; tunnel; pont; pont mobile
-  Boundary, international  
Limite: internationale
-  Boundary, provincial or territorial  
Limite: provinciale ou territoriale
-  Boundary, unsurveyed provincial or territorial, area outline  
Limite: provinciale ou territoriale non arpentée; surface délimitée
-  Boundary, administrative, recreational  
Limite: administrative; récréative
-  Boundary, geographic, unsurveyed geographic  
Limite: géographique; géographique non arpentée
-  Fort, wall, fence  
Fort, mur; clôture
-  Power transmission line, multiple lines, submarine cable  
Ligne de transport d'énergie; lignes multiples; câble sous-marin
-  Pipeline: oil, natural gas, multi-use  
Pipeline: pétrole; gaz naturel; utilisation multiple
-  Mine; pit, sand, gravel, clay, quarry  
Mines; sablières; graviers; glacières; carrières
-  Airport or airfield, official, nonofficial, heliport  
Aéroport ou terrain d'aviation: officiel; non officiel; hélicoptère
-  Chimney, industrial, flare stack, burner, height, lumberyard  
Chiméenne: industrielle; torche; brûleur; hauteur; parc à bois déboités
-  Tank, water tank, radio antenna, radio telescope  
Citernes; citernes d'eau; antenne radio; radiotélescope
-  Silo; grain elevator, clearance tower  
Silo; élévateur à grains; tour de dégagement
-  Electric facility, oil or natural gas facility, wind-operated device  
Installation électrique; installation pétrolière ou gazière; éolienne
-  Tower, communication, fire, control  
Tour: communication; incendie; contrôle
-  Domestic waste, liquid waste, industrial solid deposit  
Déchets domestiques; déchets liquides; déchets de solide industriel
-  Lookout, historic, site, ruins, zoo  
Belvédère; lieu historique; ruines; zoo
-  Golf course, carriage road, ski area, sportsplatz  
Terrain de golf; terrain de camping; station de ski; centre sportif
-  Aerial cableway, ski lift, sports track, arena  
Télécabine; remontées-pente; piste de course; arène
-  Building, undesignated, building, religious, educational, cabin  
Bâtiment: bâtiments non identifiés; religieux; d'enseignement; cabine
-  Hospital, medical centre, senior citizens home, lodging  
Hôpital; centre médical; résidence pour personnes âgées; gîte
-  City hall, municipal hall, community centre  
Hôtel de ville; salle municipale; centre communautaire
-  Customs post, ranger or warden station, cemetery  
Poste de douane; poste de garde forestier ou poste de garde de parc; cimetière
-  Court house, correctional institute  
Palais de justice; établissement correctionnel
-  Fire station, police station, armoury  
Caserne de pompiers; poste de police; manège militaire
-  Washhouse or shower, watercourse, disappearing stream  
Plan d'eau ou littoral; cours d'eau; cours d'eau disparaissant
-  Navigation light, ferry route, navigation beacon  
Feu de navigation; balises; balises de navigation
-  Coast guard station, seaplane anchorage, marina  
Station de la garde côtière; mouillage d'hydravion; marina
-  Fish ladder, dam, small, large, carrying road  
Échelle à poissons; barrage; pont; grand pont; pont à une route
-  Dyke or scowall, wharf, breakwater  
Dighe ou mur de protection; quai; brise-lames
-  Boat ramp, pier or dock  
Rampe de mise à l'eau; jetée
-  Drydock, slip crib or abandoned bridge pier, ford  
Cais-doches; cales; caisson ou pier de pont abandonné; gué
-  Conduit, lock, spring  
Canalisation; écluses; source
-  Reservoir, underground reservoir, fish pond  
Réservoir; réservoir souterrain; viviers dans l'eau
-  Dry river bed, sand in water, foam-breast flats, intermittent lake, slough  
Lit de rivière à sec; sable dans l'eau; vasières; lac intermittent; tourbière
-  Rapids, falls  
Rapides; chute
-  Rocky ledge, rocky reef, rocks in water, exposed shipwreck  
Banc rocheux; récif; rochers dans l'eau; épave émerge
-  Moraine, glacial debris, permanent snow and ice  
Moraine; débris glaciaires; neige et glace permanentes
-  Wetlands, marsh, muskeg, swamp, marsh in water, string bog  
Terres humides: marais, muskeg; marécage; marais dans l'eau; tourbière réticulée
-  Tundra ponds, tundra polygons, palud bog  
Étang; de tourbières; polygones de tourbières; tourbière à palud
-  Sand, esker, pingo, wooded area  
Sable; esker; pingo; région boisée
-  Contour index, intermediate, approximate  
Courbe de niveau: intermédiaire; approximative
-  Depression contour, spot elevation, cave  
Courbe de contour; point cote; caverne



**Canadian Topographic Maps / Cartes topographiques du Canada**

Produced on December 14, 2010, by the Centre for Topographic Information, Natural Resources Canada. Établi le 14 décembre 2010, par le Centre d'information topographique, Ressources naturelles Canada.

The paper copy of this map meets the print quality standards of Natural Resources Canada when it bears a Certified Map Printer holographic label. Le papier de cette carte respecte les normes de qualité d'impression de Ressources naturelles Canada quand elle porte l'étiquette holographique de l'imprimeur de cartes accrédité.

**Natural Resources Canada / Ressources naturelles Canada**

**CROOKED LAKE**  
Nunavut

**Map content validity dates**  
• Road network, Absent  
• Hydrographic network, 1958-2008  
• Vegetation, Absent  
• Buildings, Absent  
• Boundaries, 2010  
• Toponymy, 2004-2005  
Detailed metadata can be found at: <http://GeoGratis.gc.ca>

**Dates de validité du contenu de la carte**  
• Réseau routier, Absent  
• Réseau hydrographique, 1958-2008  
• Végétation, Absent  
• Bâtimens, Absent  
• Limites, 2010  
• Toponymie, 2004-2005  
Consultez les métadonnées détaillées sur: <http://GeoGratis.gc.ca>

For corrections, additions or comments concerning the content of this map, please contact Natural Resources Canada at: [topo.maps@NRCan.gc.ca](http://topo.maps@NRCan.gc.ca) or visit our Web site: <http://maps.NRCan.gc.ca>

Pour toutes corrections, additions ou commentaires concernant le contenu de cette carte, veuillez contacter Ressources naturelles Canada par courrier électronique à: [topo.maps@NRCan.gc.ca](mailto:topo.maps@NRCan.gc.ca) ou visitez notre site Web: <http://cartes.NRCan.gc.ca>

© 2010. Her Majesty the Queen in Right of Canada. © 2010. Sa Majesté la Reine du chef du Canada.

This map is not to be used for air or marine navigation. Cette carte ne doit pas être utilisée pour la navigation aérienne ou maritime.

**Scale 1:50 000 Échelle**  
1 centimetre on the map represents 500 metres on the ground  
Contour Interval: 10 metres  
Élévation in metres above Mean Sea Level

**1 centimètre sur la carte représente 500 mètres au sol**  
Équidistance des courbes: 10 mètres  
Altitudes en mètres au-dessus de niveau moyen de la mer

**Use diagram only to obtain numerical values**  
Approximate Mean Declination 2010 for centre of map  
Annual change Increasing 9.3"  
N'utilisez le diagramme que pour obtenir les valeurs numériques  
Déclinaison moyenne approximative au centre de la carte en 2010  
Variation annuelle croissante 9.3"

**100 000 metre Square**  
Identification  
Identification du carré de 100 000 mètres

**Transverse Mercator Projection**  
Projection transversale de Mercator  
North American Datum 1983  
Système de référence nord-américain 1983

**1000 metre Universal Transverse Mercator Grid**  
Zone 12E  
Quadrillage universel transversale de Mercator de 1000 mètres

**Grid Zone Designation**  
12E  
Designation de la zone du quadrillage

**Scale 1:50 000 Échelle**  
1 centimètre sur la carte représente 500 mètres au sol  
Équidistance des courbes: 10 mètres  
Altitudes en mètres au-dessus de niveau moyen de la mer

**Printed map / Carte imprimée**  
Cat. no. 116-0811  
M116-2/068A11 PDF  
ISBN 978-0-662-47059-9

**Digital map / Carte numérique**  
Cat. no. 116-0811  
M116-2/068A11 PDF  
ISBN 978-1-100-51971-5