

Military users refer to this map as: R4 65 66 67 68 69 70 71 72 73 74 75 76 77 78 79 80 81 82 83 84 85 86 87 88 89 90 91 92 593 000m E 97°30'

SÉRIE A743 SÉRIE MAP 63 P/12 CARTE ÉDITION 3 MCE ÉDITION

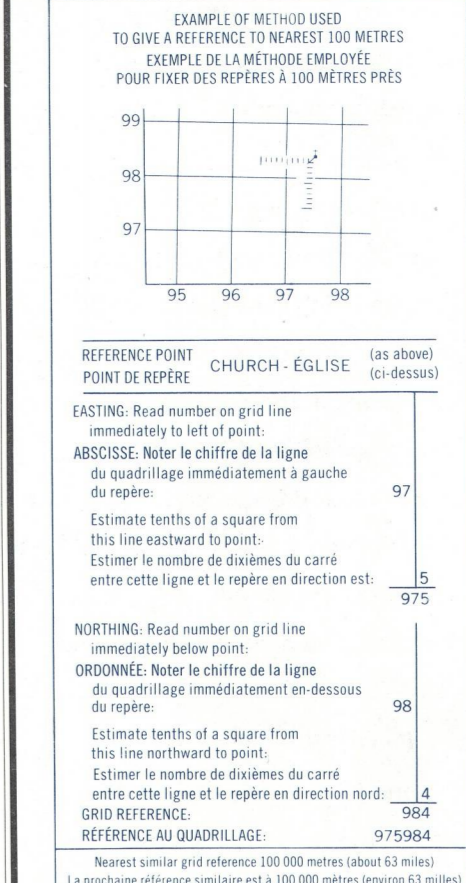
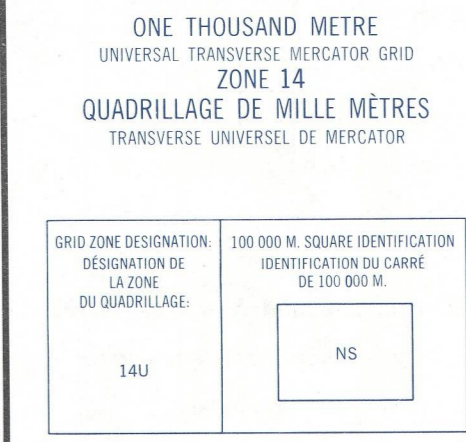
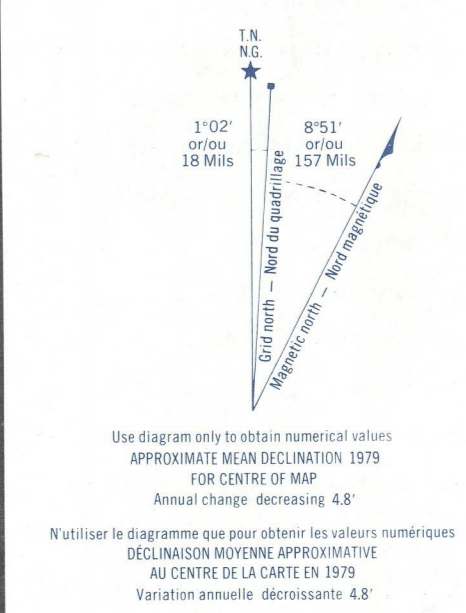
GLOSSARY GLOSSAIRE

Airfield Terrain d'avion
Area Aire
City Limits Limites de ville
Contour Contour
Ditch Fossé
Dugout Abri souterrain
Dump Décharge
Filtration Plant Usine de filtration
Gate Porte
Golf Course Terrain de golf
June Yard Feraille
Mill Moulin
Lookout Belvédère
Motor Vehicle Véhicule à moteur
Oil Wells Puits de pétrole
Park Parc
Road Route
Sanitor Citizens Home Foyer de l'âge d'or
Site Area Station de site
Strong Bog Fossés à filaments
Swampy Low Lignes marécageuses
Tank Réservoir
Water Eau
Water Road Chemin d'eau

For a complete glossary see reverse side
Pour un glossaire complet, voir au verso

ABBREVIATIONS ABRÉVIATIONS

Abund.	Abundant	Abondance de
Co.	County	Comté
Co.	County	Comté
E.	Electoral	Électorat
F.	Ferry	Ferrière
I.R.	Indian Reserve	Réserve indienne
M.	Municipality	Municipalité
L.	Lake	Lac
M.	Municipality	Municipalité
M.	Municipality	Municipalité
P.	Post Office	Bureau de poste
P.M.	Power House	Centrale électrique
R.C.M.P.	Royal Canadian Mounted Police	Gendarmes Royale Canadienne
Res.	Reservoir	Réservoir
Trans. Sta.	Transmission Station	Poste de transformation
Tr.	Tram Line	Ligne de tramway



**TABEAU D'ASSEMBLAGE DU SYSTÈME NATIONAL
DE RÉFÉRENCE CARTOGRAPHIQUE**

63 Q/16	63 P/13	63 P/14
63 Q/9	63 P/12	63 P/11
63 Q/8	63 P/5	63 P/6

INDEX TO ADDING MAPS OF THE NATIONAL TOPOGRAPHIC SYSTEM

Produced by the SURVEYS AND MAPPING BRANCH, DEPARTMENT OF ENERGY, MINES AND RESOURCES. Éditée par le Service de Levés et de Cartographie, Ministère de l'Énergie, des Mines et des Ressources.

Copyright reserved from the Canadian Map Office, Department of Energy, Mines and Resources, Ottawa, or any member thereof.

© 1980. No Mappery the Queen in Right of Canada, Department of Energy, Mines and Resources.

Roads
hard surface, all weather pavées, toute saison
loose or stabilized surface, all weather graniv. aggloméré, toute saison
loose surface, dry weather de gravier, temps sec
unclassified streets rues hors classe
cart track de terre
trail, cut line or portage sentier, parcelle ou portage

Contours
3 metres above 2000 3 mètres au-dessus de 2000
2 metres 2 mètres
1 metre 1 mètre
less than 2 metres moins de 2 mètres
less than 1 metre moins de 1 mètre

FOR COMPLETE REFERENCE SEE REVERSE SIDE POUR UNE LISTE COMPLÈTE DES SIGNES, VOIR AU VERSO

THOMPSON
MYSTERY LAKE LOCAL GOVERNMENT DISTRICT
MANITOBA
WEST OF PRINCIPAL MERIDIAN - OUEST DU MÉRIDIEN PRINCIPAL
Scale 1:50 000 Échelle

Information concerning location and precise elevation of bench marks can be obtained by writing to the Geodetic Survey, Survey and Mapping Branch, Ottawa, Ontario.

On peut obtenir des renseignements sur le lieu et l'altitude exacte des repères de nivellement en écrivant au Service de Levés et de Cartographie, Direction des Levés et de Cartographie, Ottawa, Ontario.

CONVERSION SCALE FOR ELEVATIONS
Mètres 30 20 10 0 100 200 300 400 500 600 700 800 900 1000
Feet 100 50 0 100 200 300 400 500 600 700 800 900 1000

ECHÈLLE DE CONVERSION DES ALTITUDES
Mètres 30 20 10 0 100 200 300 400 500 600 700 800 900 1000
Pieds 100 50 0 100 200 300 400 500 600 700 800 900 1000

CONTOUR INTERVAL, 25 FEET
Elevations in Feet above Mean Sea Level
North American Datum 1927
Échelle Métrique Projection

ÉQUIDISTANCE DES COURBES 25 PIEDS
Altitudes en pieds
Système de référence géodésique nord-américain, 1927
Projection Transverse de Mercator

Drawn by the DIRECTION DES LEVÉS ET DE LA CARTOGRAPHIE, MINISTÈRE DE L'ÉNERGIE, DES MINES ET DES RESSOURCES. Dessiné par le Service de Levés et de Cartographie, Ministère de l'Énergie, des Mines et des Ressources.

Scale 1:50 000 Échelle

THOMPSON
63 P/12
EDITION 3