

Military users, refer to this map as: Références de cette carte pour usage militaire. SERIES A 701 SÉRIE MAP 63-1/7 CARTE ÉDITION 1 MCE ÉDITION

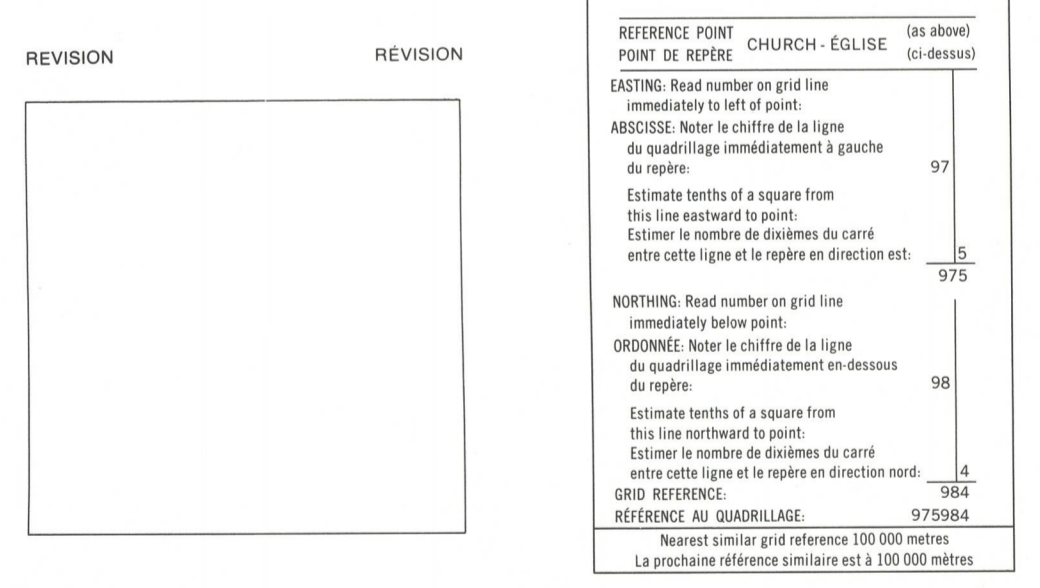

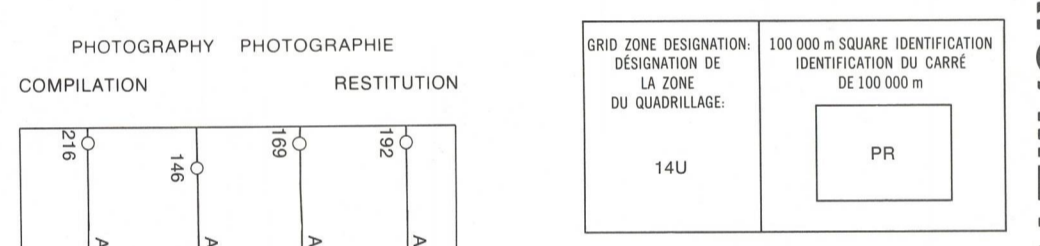


LEGEND - LÉGENDE

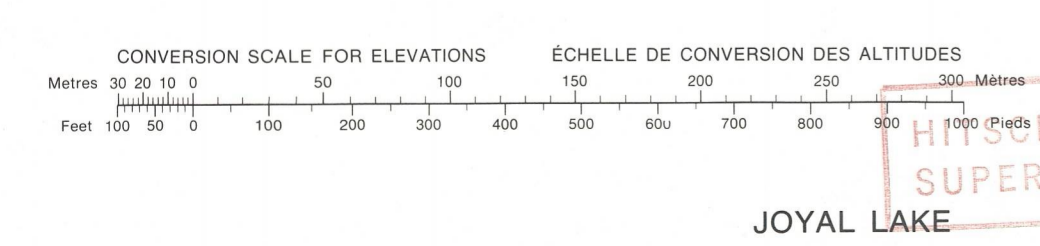
- ROAD, HARD SURFACE, ALL WEATHER. ROUTE, SURFACE DURÉE, TOUTES SAISONS. ROAD, LOOSE SURFACE. ROUTE, SURFACE DE GRAVIER. CART TRACK, WINTER ROAD. CHEMIN DE CHARRON, ROUTE D'HIVER. TRAIL, CUT LINE, PORTAGE. SÉNTIER, PERÇÉE OU PORTAGE. BUILT-UP AREA. AGLOMÉRATION. RAILWAY, SIDING, STATION, STOP. CHEMIN DE FER, VOIE D'ÉVÈTEMENT, STATION, ARRÊT. BRIDGE. PONTS. SEALPLANE BASE, SEALPLANE ANCHORAGE. BASE D'HYDRAVIONS, ANCRAGE D'HYDRAVIONS. HOUSE, BARN. MAISON, GRANGE. CHURCH, SCHOOL, POST OFFICE. ÉGLISE, ÉCOLE, BUREAU DE POSTE. TOWER, FIRE, COMMUNICATION. TOUR, FEU, COMMUNICATION. WELL, OIL, GAS, TANK, WATER. PUITS, PÉTROLE, GAZ, RÉSERVOIR, EAU. POWER TRANSMISSION LINE. LIGNE DE TRANSPORT D'ÉNERGIE. MINE, GRAVEL PIT. MINE, CARRIÈRE DE GRAVIER. CUTTING, EMBANKMENT. DÉBLAI, REMBLAI. INTERNATIONAL, PROVINCIAL BOUNDARY WITH MONUMENT. FRONTIÈRE INTERNATIONALE LIMITE PROVINCIALE AVEC BORNES. PROVINCIAL BOUNDARY, UNSURVEYED. FRONTIÈRE PROVINCIALE, NON ARPENTÉ. COUNTY, DISTRICT BOUNDARY. LIMITE DE COMTE OU DE DISTRICT. TOWNSHIP PARISH BOUNDARY. LIMITE DE CANTON, DE PAROISSE. MUNICIPALITY BOUNDARY. LIMITE DE MUNICIPALITÉ. RESERVE, SANCTUARY, PARK, ETC. BOUNDARY. LIMITE DE RÉSERVE, SANCTUAIRES, PARCS, ETC. OUTLINED LANDMARK AREA, BOUNDARY APPROXIMATE, ETC. LIMITE DE SURFACE REPÈRE, LIMITE APPROXIMATIVE, ETC. D.L.S. TOWNSHIP CORNER, SURVEYED, UNSURVEYED. CONN DE CANTON (A.T.C.), ARPENTÉ, NON ARPENTÉ. D.L.S. SECTION CORNERS. COINS DE SECTION (A.T.C.). HORIZONTAL CONTROL POINT. POINT DE CONTRÔLE PLANIMÉTRIQUE. BENCH MARK WITH ELEVATION. REPÈRE DE NIVELLEMENT AVEC COTE. SPOT ELEVATION, PRECISE. POINT CÔTE, PRÉCIS. STREAM OR SHORELINE, INDEFINITE. COURS D'EAU OU RIVE, IMPRÉCIS. LAKE, INTERMITTENT LAKES. LACS LACS INTERMITTENT. FLOODED LAND. TERRAIN INONDÉ. MARSH, SWAMP (WOODED), STRING BOG. MARAIS, BOISE MARECAGEUX, FONDRIÈRE À FILAMENTS. DRY RIVER BED WITH CHANNELS. LIT DE RIVIÈRE ASSÈCHÉ AVEC CHENAUX. RAPIDS, FALLS, RAPIDS. RAPIDES, CHÛTES, RAPIDES. FORESHORE FLATS, SAND IN WATER, ROCKS. ESTRANS, SABLE SOUS L'EAU, ROCHEES. TUNDRA, LAKES IN TUNDRA, POLYGONS. TOUNDRA, LACS EN TOUNDRA, POLYGOUES DE TOUNDRA. PALSA BOG, RAISED BEACHES. FONDRIÈRE DE PALSE, PLAGES SURÉLEVÉES. DAM, WHARF. BARRAGE, QUAI. ICEFIELD (GLACIER), MORAINÉ. CHAMP DE GLACE (GLACIER), MORAINÉ. PINGO. PINGO. DITCH. FOSSE. CONTOURS. COURBES DE NIVEAU. APPROXIMATE CONTOURS. COURBES DE NIVEAU APPROXIMATIVES. DEPRESSION CONTOUR. COURBE DE CUVETTE. CLIFF. FALAISE. SPOT ELEVATION, APPROXIMATE, LAND, WATER. POINT CÔTE, APPROXIMATIF, SUR TERRE SUR LEAU. ESKER. ESKER. SAND, SAND DUNES. SABLE, DUNES DE SABLE. HISTORIC SITE. LIEU HISTORIQUE. WOODED AREA, FOREST-CLEARED AREA. SURFACE BOISÉE, FORÊT, ESPACE DÉBOISÉ, CLARIÈRE.

GLOSSARY-GLOSSAIRE

CABIN CABINE



ONE THOUSAND METRE UNIVERSAL TRANSVERSE MERCATOR GRID ZONE 14 QUADRILLAGE DE MILLE MÈTRES TRANSVERSE UNIVERSELLE DE MERCATOR. Table with grid coordinates: 63-1/11, 63-1/10, 63-1/9, 63-1/6, 63-1/7, 63-1/8, 63-1/3, 63-1/2, 63-1/1.




PRODUCED BY THE SURVEYS AND MAPPING BRANCH, DEPARTMENT OF ENERGY, MINES AND RESOURCES, OTTAWA, PUBLISHED IN 1983. COPIES MAY BE OBTAINED FROM THE CANADA MAP OFFICE, DEPARTMENT OF ENERGY, MINES AND RESOURCES, OTTAWA. © 1983 HER MAJESTY THE QUEEN IN RIGHT OF CANADA, DEPARTMENT OF ENERGY, MINES AND RESOURCES.

ELEVATIONS IN METRES ABOVE MEAN SEA LEVEL. CONTOUR INTERVAL 10 METRES. NORTH AMERICAN DATUM 1987. TRANSVERSE MERCATOR PROJECTION.

JOYAL LAKE MANITOBA. EAST OF PRINCIPAL MERIDIAN - EST DU MÉRIDIEN PRINCIPAL. Scale 1:50 000 Échelle.

ALTITUDES EN MÈTRES. ÉQUIDISTANCE DES COURBES 10 MÈTRES. SYSTEME DE RÉFÉRENCE GÉODÉSIQUE NORD-AMÉRICAIN 1987. PROJECTION TRANSVERSE DE MERCATOR.

ÉTABLI PAR LA DIRECTION DES LÈVES ET DE LA CARTOGRAPHIE, MINISTÈRE DE L'ÉNERGIE, DES MINES ET DES RESSOURCES, OTTAWA, PUBLIÉE EN 1983. CES CARTES SONT EN VENTE AU BUREAU DES CARTES DU CANADA, MINISTÈRE DE L'ÉNERGIE, DES MINES ET DES RESSOURCES, OTTAWA, À L'ÉCHELLE DE 1:50 000, DES MINES ET DES RESSOURCES. © 1983 SA MAJESTÉ LA REINE DU CHEF DU CANADA, MINISTÈRE DE L'ÉNERGIE, DES MINES ET DES RESSOURCES.



POUR TOUT RENSEIGNEMENT CONCERNANT LES REPÈRES BORNES ALTIMÉTRIQUES, S'ADRESSER AUX LÈVES GÉODÉSQUES, DIRECTION DES LÈVES ET DE LA CARTOGRAPHIE, OTTAWA.

Energy, Mines and Resources Canada. Énergie, Mines et Ressources Canada.