

Military users refer to this map as: Références de cette carte pour usage militaire. SERIES A 7411 SÉRIE MAP 74 E/12 CARTE ÉDITION 2 MCE ÉDITION

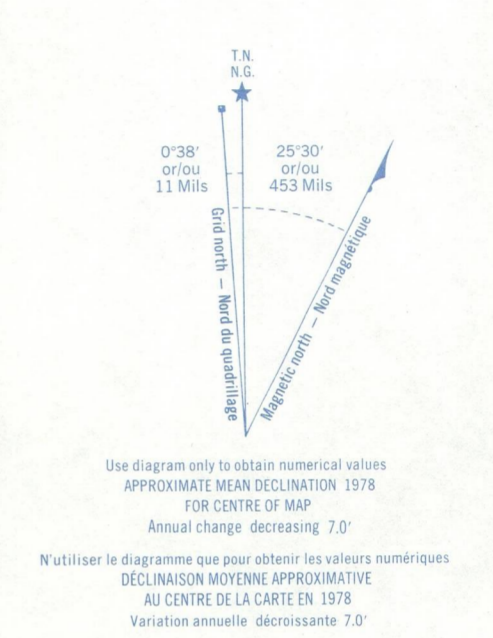
**GLOSSARY GLOSSAIRE**

|                      |                     |
|----------------------|---------------------|
| Airfield             | Terrain d'aviation  |
| Arms                 | Armes               |
| City Limits          | Limites de ville    |
| Customs              | Douane              |
| Ditch                | Fosse               |
| Dugout               | Abrevoir            |
| Dump                 | Dépot               |
| Filtration Plant     | Usine de filtration |
| Rail                 | Voie de filtration  |
| Golf Course          | Terrain de golf     |
| Jack Yard            | Terrasse            |
| Kill                 | Fuier               |
| Lookout              | Belvédère           |
| Mine Waste           | Débris de mine      |
| Oil Wells            | Puits de pétrole    |
| Park                 | Parc                |
| Ranch                | Pâturage            |
| Senior Citizens Home | Foyer de l'âge d'or |
| Ski Area             | Station de ski      |
| Shingling            | Fondrière à flancs  |
| Surveyed Line        | Ligne arpentée      |
| Tank                 | Réservoir           |
| Water                | Eau                 |
| Winter Road          | Chemin d'hiver      |

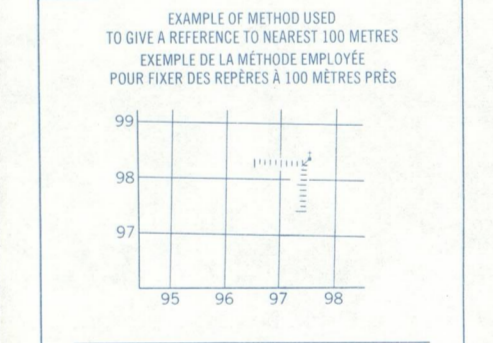
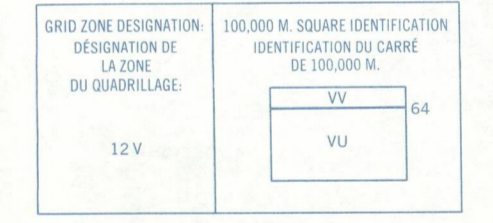
For a complete glossary see reverse side  
Pour un glossaire complet, voir au verso

**ABBREVIATIONS ABRÉVIATIONS**

|            |                               |                             |
|------------|-------------------------------|-----------------------------|
| Aband.     | Abandoned                     | Abandonné, ée               |
| C          | County                        | Comté                       |
| CO         | County                        | Comté                       |
| E          | Elevator                      | Élévateur                   |
| F          | Ferry                         | Traverseur                  |
| IR         | Indian Reserve                | Réserve indienne            |
| H          | Hospital                      | Hôpital                     |
| L          | Lot                           | Lot                         |
| Micro      | Micro-wave                    | Micro-ondes                 |
| Mun        | Municipality                  | Municipalité                |
| P          | Post Office                   | Bureau de poste             |
| PH         | Power House                   | Centrale électrique         |
| RCMP       | Royal Canadian Mounted Police | Gendarmes Royale Canadienne |
| Res        | Reservoir                     | Réservoir                   |
| Trans Sta. | Transformer Station           | Poste de transformateur     |
| TL         | Tree Farm Licence             | Licence de sylviculture     |



**ONE THOUSAND METRE UNIVERSAL TRANSVERSE MERCATOR GRID ZONE 12**  
**QUADRILLAGE DE MILLE MÈTRES TRANSVERSE UNIVERSEL DE MERCATOR**



**REFERENCE POINT CHURCH - EGLISE (see above) (ci-dessus)**

**EASTING:** Read number on grid line immediately to left of point.  
**LONGITUDE EST:** Note the chiffre de la ligne du quadrillage immédiatement à gauche du point.  
Estimate tenths of a square from this line eastward to point.  
Estimer le nombre de dixièmes de carré entre cette ligne et le repère en direction est. 97.975

**NORTHING:** Read number on grid line immediately below point.  
**LATITUDE NORD:** Note le chiffre de la ligne du quadrillage immédiatement en-dessous du point.  
Estimate tenths of a square from this line northward to point.  
Estimer le nombre de dixièmes de carré entre cette ligne et le repère en direction nord. 98.982

**GRID REFERENCE REFERENCE AU QUADRILLAGE:** 979864

Nearest similar grid reference 100,000 metres (about 63 miles).  
La prochaine référence similaire est à 100,000 mètres (environ 63 milles).

**TABLEAU D'ASSEMBLAGE DU SYSTÈME NATIONAL DE RÉFÉRENCE CARTOGRAPHIQUE**

|        |        |        |
|--------|--------|--------|
| 84 N16 | 74 E13 | 74 E14 |
| 84 N9  | 74 E12 | 74 E11 |
| 84 N8  | 74 E5  | 74 E6  |

INDEX TO ADDING MAPS OF THE NATIONAL TOPOGRAPHIC SYSTEM

Produced by the SURVEYS AND MAPPING BRANCH, DEPARTMENT OF ENERGY, MINES AND RESOURCES. Révisé par le BRANCH OF SURVEYS AND MAPPING, BRANCH, ALBERTA TRANSPORTATION, Aerial photo graphy 1974. Information current as of 1974.

**Roads:** loose or stabilized surface, all weather, gravel, asphalt, etc. 2 lanes or more, loose surface, dry weather, gravel, asphalt, etc. 2 lanes or more, unclassified streets, cart track, trail, cut line or portage.

**Routes:** gravel, asphalt, etc. 2 lanes or more, loose surface, dry weather, gravel, asphalt, etc. 2 lanes or more, unclassified streets, cart track, trail, cut line or portage.

FOR COMPLETE REFERENCE SEE REVERSE SIDE POUR UNE LISTE COMPLÈTE DES SIGNES, VOIR AU VERSO

**ASPHALT CREEK IMPROVEMENT DISTRICT 18 ALBERTA WEST OF FOURTH MERIDIAN-OUEST DU QUATRIÈME MÉRIDIEN Scale 1:50,000 Échelle**

**CONVERSION SCALE FOR ELEVATIONS**  
Metres 0 20 100 200 300 400 500 600 700 800 900 1000  
Feet 100 50 0 100 200 300 400 500 600 700 800 900 1000

**ÉCHELLE DE CONVERSION DES ÉLEVATIONS**  
Mètres 0 20 100 200 300 400 500 600 700 800 900 1000  
Pieds 100 50 0 100 200 300 400 500 600 700 800 900 1000

Contour Interval 10 Metres  
Élévations en mètres au-dessus du niveau moyen de la mer  
North American Datum 1927  
Système de référence géodésique nord-américain, 1927  
Projection transverse de Mercator

Information concerning location and precise elevation of bench marks can be obtained by writing to the Geodetic Survey, Surveys and Mapping Branch, Ottawa.

On peut obtenir des renseignements sur le lieu et l'altitude exacte des repères de nivellement en écrivant aux Levés géodésiques, Direction des levés et de la cartographie, Ottawa.

Établi par la DIRECTION DES LEVÉS ET DE LA CARTOGRAPHIE, MINISTÈRE DE L'ÉNERGIE, DES MINES ET DES RESSOURCES, au parti de nivellement, Ottawa, pour la DIRECTION DES LEVÉS ET DE LA CARTOGRAPHIE, TRANSPORT ALBERTA, Photogrammétrie aérienne prise en 1974. Renseignements à jour en 1974.

Ces cartes sont en vente au Bureau des Cartes du Canada, Ministère de l'Énergie, des Mines et des Ressources, Ottawa, ou chez le vendeur le plus près.

© 1975. Sa Majesté La Reine du Chef du Canada. Ministère de l'Énergie, des Mines et des Ressources.