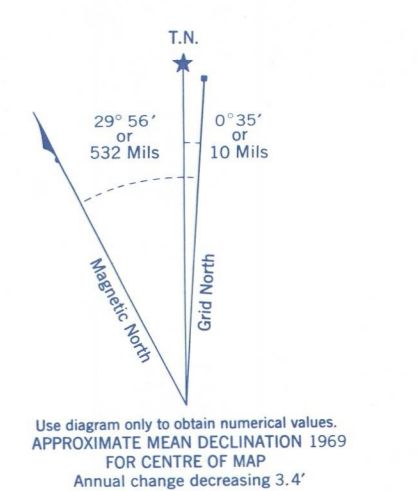
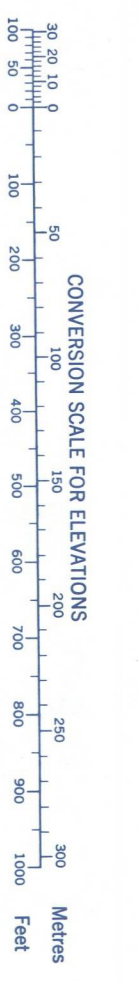
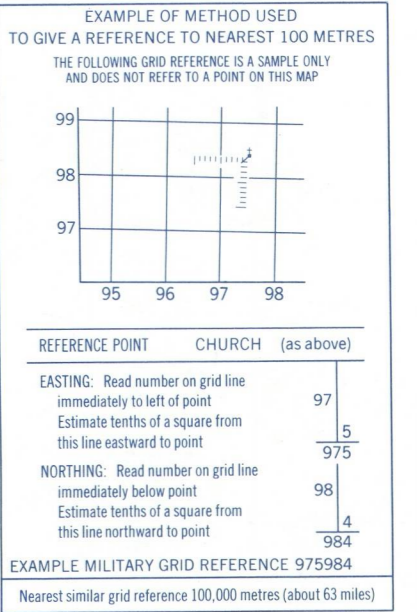
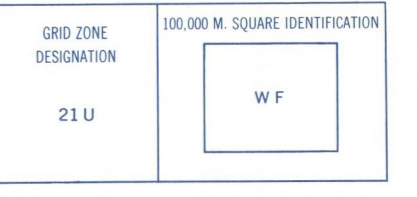


Refer to this map as: 12-1/8 EDITION 2 SHEET SERIES A 781




ONE THOUSAND METRE UNIVERSAL TRANSVERSE MERCATOR GRID ZONE 21



McGILL UNIVERSITY
MAP COLLECTION
JUN 11 1973
GEOGRAPHY DEPARTMENT
MONTREAL

GREAT HARBOUR DEEP
WHITE BAY NORTH DISTRICT
NEWFOUNDLAND
Scale 1:50,000 Echelle



Roads: Routes

cart track: de terre

trail or portage: sentier ou portage

This Provisional Map is equivalent to a standard map in accuracy of content.

Some names on this map are not yet official. Corrections or additions are invited by the Survey and Mapping Branch.

CONTOUR INTERVAL 50 FEET
Elevations in Feet above Mean Sea Level
North American Datum 1957
Transverse Mercator Projection

Cette carte provisoire équivaut à une carte régulière au point de vue précision de l'information.

Certains noms inscrits sur cette carte ne sont pas encore officiels. La Direction des cartes et de la cartographie saurait gré au public de lui signaler corrections et additions.

EQUIDISTANCE DES COURBES 15 METRES
Élévations en pieds au-dessus du niveau moyen de la mer
Système de référence géodésique nord-américain, 1957
Projection: méridienne de Mercator

Établie par la DIRECTION DES LEVÉS ET DE LA CARTOGRAPHIE, MINISTÈRE DE L'ÉNERGIE, DES MINES ET DES RESSOURCES. Mise à jour à l'aide de photographies aériennes prises en 1966. Vérification des contours en 1970, révisé en 1972.

Ces cartes sont en vente au Bureau de distribution des cartes, Ministère de l'Énergie, des Mines et des Ressources, Ottawa.

© Canada 1972, tous droits réservés.

Produced by the SURVEYS AND MAPPING BRANCH, DEPARTMENT OF ENERGY, MINES AND RESOURCES. Digitized from aerial photographs taken in 1966. Contour check 1970. Printed 1972.

Copies may be obtained from the Map Distribution Office, Department of Energy, Mines and Resources, Ottawa.

© Canada Copyright reserved 1972

12-1/8 EDITION 2 SUPERSEDED EDITION