

Military users, refer to this map as Références de cette carte pour usage militaire.

SERIES A 721 SÉRIE MAP 93 J/16 CARTE EDITION 3 MCE ÉDITION

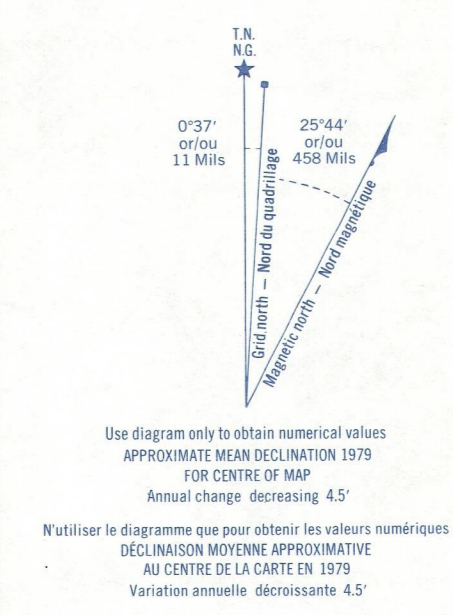
GLOSSARY GLOSSAIRE

Airfield Terrain d'aviation
Area Aire
City Limits Limites de ville
Customs Douane
Ditch Fossé
Dugout Abrevoir
Dump Dépot
Filtration Plant Usine de filtration
Gas Gaz
Golf Course Terrain de golf
Iron Yard Forgerie
Kite For
Lambert Sédiments
Mine Waste Débris de mine
Oil Wells Puits de pétrole
Park Parc
Risk Palanque
Solar Collector Capteur de l'énergie solaire
Ski Area Station de ski
String Bed Foudroyé à flammes
Survey Line Ligne de levé
Tank Réservoir
Water Eau
Winter Road Chemin d'hiver

For a complete glossary see reverse side
Pour un glossaire complet, voir au verso

ABBREVIATIONS ABRÉVIATIONS

Aband Abandonné	Aband Abandonné
C Cemetery	C Cimetière
CO County	CO Comté
E Elevator	E Élévateur
Fy Ferry	Fy Ferry
IR Indian Reserve	IR Réserve indienne
H Hospital	H Hôpital
L Lot	L Lot
M Municipality	M Municipalité
PO Post Office	PO Bureau de poste
PH Power House	PH Centrale électrique
RCP Royal Canadian Mounted Police	RCP Gendarmes Républicains Canadiens
R Reservoir	R Réservoir
TS Transformer Station	TS Poste de transformateurs
TL Tree Farm Licence	TL Licence de sylviculture



ONE THOUSAND METRE
UNIVERSAL TRANSVERSE MERCATOR GRID
ZONE 10
QUADRILLAGE DE MILLE MÈTRES
TRANSVERSE UNIVERSEL DE MÉRIDIEN

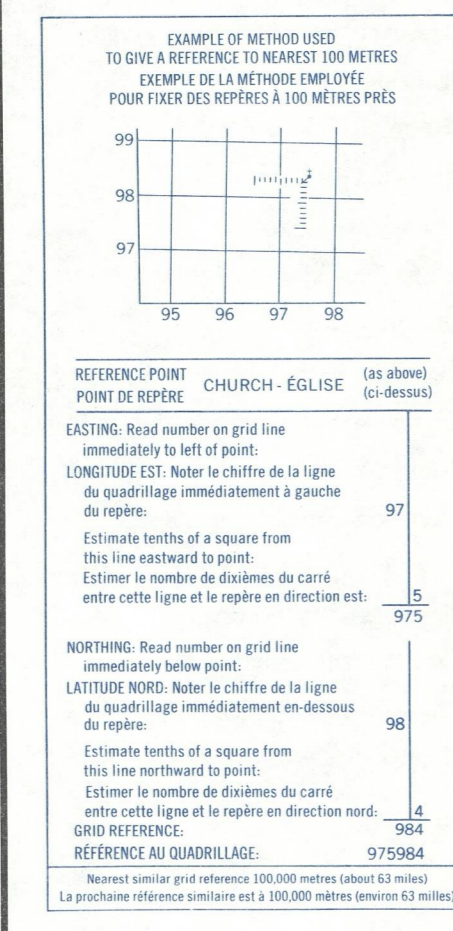
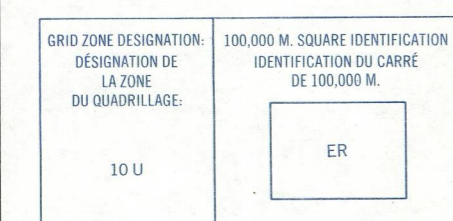


TABLEAU D'ASSEMBLAGE DU SYSTÈME NATIONAL DE RÉFÉRENCE CARTOGRAPHIQUE

93-02	93-01	93-04
93-15	93-16	93-13
93-10	93-09	93-12

INDEX TO ADDING MAPS OF THE NATIONAL TOPOGRAPHIC SYSTEM

Établir par la DIRECTION DES LÉVÉS ET DE LA CARTOGRAPHIE, MINISTÈRE DES TERRES ET DES RESSOURCES. Mise à jour à l'aide de photographies aériennes prises en 1977, provenant de la DIRECTION DES LÉVÉS ET DE LA CARTOGRAPHIE, MINISTÈRE DE L'ÉNERGIE, DES MINES ET DES RESSOURCES. Publié en 1978.

Les cartes sont en vente au Bureau des Cartes du Canada, Ministère de l'Énergie, des Mines et des Ressources, Ottawa, ou chez le vendeur le plus près.

© 1978 Sa Majesté la Reine du Chef du Canada.
Reproduction de l'Énergie, des Mines et des Ressources.

ANZAC RIVER
93 J/16
EDITION 3

Produced by the SURVEYS AND MAPPING BRANCH, DEPARTMENT OF ENERGY, MINES AND RESOURCES. Canadian map information based on 1977, provided by the SURVEY AND MAPPING BRANCH, MINISTRY OF ENVIRONMENT, BRITISH COLUMBIA, Culture check 1978. Published in 1978.


Copies may be obtained from the Canada Map Office, Department of Energy, Mines and Resources, Ottawa, or your nearest map dealer.

© 1978 Sa Majesté la Reine du Chef du Canada. Département de l'Énergie, des Mines et des Ressources.

Roads:
loose or stabilized surface, all weather graviers, agglomérés, toute saison
loose surface, dry weather de gravier, temps sec
unclassified streets rues hors classe
cart track de terre
trail, cut line or portage sentiers, percée ou portage

Routes:
2 lanes or more moins de 2 voies
more than 2 lanes plus de 2 voies
de terre
sentiers, percée ou portage

FOR COMPLETE REFERENCE SEE REVERSE SIDE. POUR UNE LISTE COMPLÈTE DES SIGNES, VOIR AU VERSO



ANZAC RIVER
CANBIOO LAND DISTRICT
BRITISH COLUMBIA
Scale 1:50,000 Echelle

Information concerning location and precise elevation of bench marks can be obtained by writing to the Geodetic Survey, Survey and Mapping Branch, Ottawa.

On peut obtenir des renseignements sur le lieu et l'altitude exacte des repères de nivellement en écrivant aux Services géodésiques, Direction des levés et de la cartographie, Ottawa.

Établir par la DIRECTION DES LÉVÉS ET DE LA CARTOGRAPHIE, MINISTÈRE DES TERRES ET DES RESSOURCES. Mise à jour à l'aide de photographies aériennes prises en 1977, provenant de la DIRECTION DES LÉVÉS ET DE LA CARTOGRAPHIE, MINISTÈRE DE L'ÉNERGIE, DES MINES ET DES RESSOURCES. Publié en 1978.

Les cartes sont en vente au Bureau des Cartes du Canada, Ministère de l'Énergie, des Mines et des Ressources, Ottawa, ou chez le vendeur le plus près.

© 1978 Sa Majesté la Reine du Chef du Canada.
Reproduction de l'Énergie, des Mines et des Ressources.