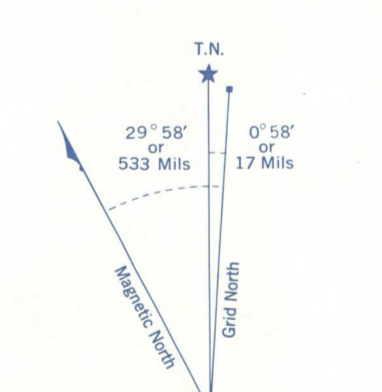
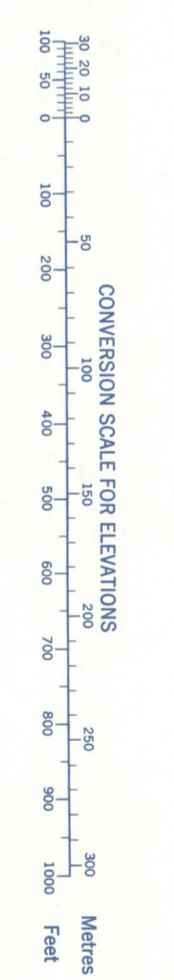
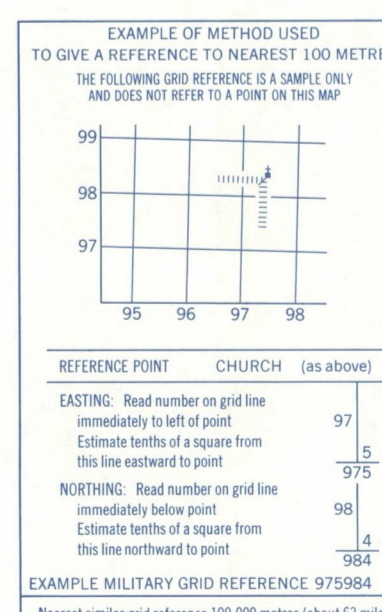


Refer to this map as: 12 K/5 EDITION 1 MCE SERIES A 761



Use diagram only to obtain numerical values. APPROXIMATE MEAN DECLINATION 1957 OR CENTRE OF MAP. Annual change decreasing 3.0'

GRID ZONE DESIGNATION: 20 U. 100,000 M. SQUARE IDENTIFICATION: NL PL. Grid zone number: 6.



ONE THOUSAND METRE UNIVERSAL TRANSVERSE MERCATOR GRID ZONE 20


**SUPERSEDED EDITION**

Published 1987 by the SURVEYS AND MAPPING BRANCH, DEPARTMENT OF ENERGY, MINES AND RESOURCES. (Third Edition) Monograph Series: M 1985. Field surveys 1956. Printed 1985.

Copies may be obtained from the Map Distribution Office, Department of Energy, Mines and Resources, Ottawa.

McGILL UNIVERSITY MAP COLLECTION OCT 6 1970 GEOGRAPHY DEPARTMENT MONTREAL

LAC PAIMONT SAGUENAY COUNTY - COMTÉ DE SAGUENAY QUÉBEC



This Provisional Map is equivalent to a standard map in accuracy of content. Some names on this map are not yet official. Corrections or additions are limited by the Surveys and Mapping Branch.

Cette carte provisoire équivaut à une carte régulière en ce qui concerne la précision de l'information. Certains noms inscrits sur cette carte ne sont pas encore officiels. La Direction des levés et de la cartographie saurait pas publier de telles corrections et additions.

Édition de 1987 par le DIRECTION DES LEVÉS ET DE LA CARTOGRAPHIE, MINISTÈRE DE L'ÉNERGIE, DES MINES ET DES RESSOURCES, Ottawa. (Troisième édition) Série de Monographies: M 1985. Levés sur le terrain en 1956. Imprimé en 1985.

Ces cartes sont en vente au Bureau de distribution des cartes, ministère de l'Énergie, des Mines et des Ressources, Ottawa.