



Military users:
référer à l'index topographique
Référence de cette carte
pour usage militaire

SERIES A 791 SÉRIE
MAP 11 K/16 CARTE
EDITION 3 MCE ÉDITION

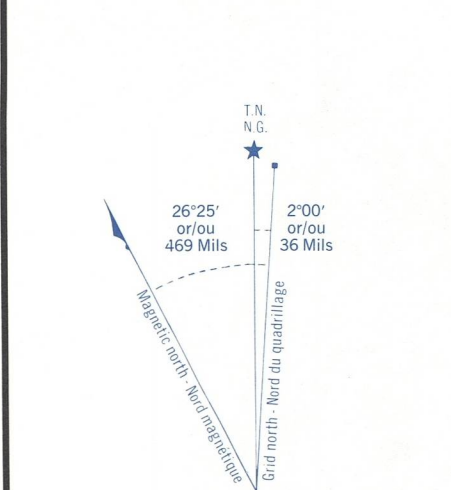
GLOSSARY GLOSSAIRE

Artificial	Terrain d'édification
Area	Arrière
City Limits	Limites de ville
Customs	Douane
Ditch	Fossé
Duquoy	Alémanor
Dump	Dépot
Filtration Plant	Usine de filtration
Gas	Gaz
Gas Course	Terrain de gaz
Jack Yard	Ferraille
Kilo	Foie
Lakebed	Brière
Mine Waste	Débris de mine
Park	Parc
Oil Wells	Puits de pétrole
Post	Poste
Risk	Patinoire
Ski Area	Station de ski
String Bag	Fondrière à filaments
Storage Line	Ligne aéroport
Tank	Réservoir
Water	Eau
Winter Road	Chemin d'hiver

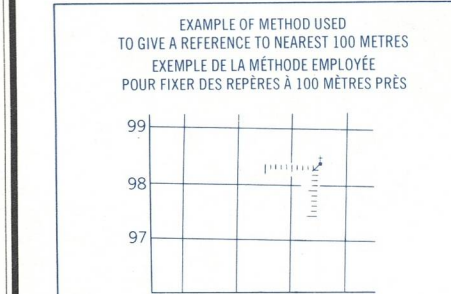
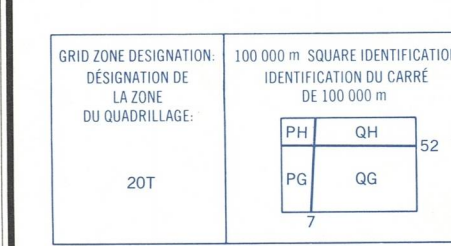
For a complete glossary see reverse side
Pour un glossaire complet, voir au verso

ABBREVIATIONS ABRÉVIATIONS

Abund	Abundant	Abundant	Abundant
C	Canal	C	Canal
CD	Canal	CD	Canal
E	Éclairé	E	Éclairé
F	Ferry	F	Ferry
H	Habitat	H	Habitat
L	Lac	L	Lac
M	Municipality	M	Municipalité
P	Power House	P	Centrale électrique
R	Rail	R	Rail
T	Transformer Station	T	Poste de transformation
TL	Tree Farm Licence	TL	Licence de sylvo culture



ONE THOUSAND METRE
UNIVERSAL TRANSVERSE MERCATOR GRID
ZONE 20
QUADRILLAGE DE MILLE MÈTRES
TRANSVERSE UNIVERSSEL DE MERCATOR



REFERENCE POINT CHURCH - ÉGLISE (see above)
POINTS DE REPÈRE

EASTING: Read number on grid line
immédiatement à gauche de la ligne
du quadrillage immédiatement à gauche
de la ligne

Estimate fourth of a square from
this line northward to point.
Estimer le nombre de divisions du carré
entre cette ligne et le repère en direction nord.


NORTHING: Read number on grid line
immédiatement au-dessus de la ligne
du quadrillage immédiatement au-dessus
de la ligne

Estimate fourth of a square from
this line westward to point.
Estimer le nombre de divisions du carré
entre cette ligne et le repère en direction ouest.

GRID REFERENCE: 975984

Ne pas confondre les références 100 000 mètres (zone 20) avec les références 100 000 mètres (zone 18).

BROWN NUMBERED TICKS INDICATE
THE 1000 METRE U.T.M. GRID
ZONE 21
LES MARQUES BRUNES NUMÉRÉES REPRÉSENTENT
LE QUADRILLAGE DE 1000 MÈTRES T.U.M.



Produced by the SURVEYS AND MAPPING BRANCH,
DEPARTMENT OF ENERGY, MINES AND RESOURCES.
Département de l'énergie, des mines et des ressources.
Copies may be obtained from the Canada Map Office,
Department of Energy, Mines and Resources, Ottawa,
or your nearest map dealer.

© 1981 Her Majesty the Queen in Right of Canada,
Department of Energy, Mines and Resources.

Roads:
hard surface, all weather pavés, toute saison
hard surface, all weather pavés, toute saison
hard surface, all weather pavés, toute saison
loose or stabilized surface, all weather gravier, aggloméré, toute saison
loose surface, dry weather de gravier, temps sec
unclassified streets rues hors classe
cart track de terre
rail, cut line or portage sentier, pente ou portage

FOR COMPLETE REFERENCE SEE REVERSE SIDE
POUR UNE LISTE COMPLÈTE DES SIGES, VOIR AU VERSO

DINGWALL
VICTORIA MUNICIPALITY-VICTORIA COUNTY
NOVA SCOTIA
Scale 1:50 000 Échelle

Information concerning location and precise elevation of bench
marks can be obtained by writing to the Geodetic Survey, Surveys
and Mapping Branch, Ottawa.

CONVERSION SCALE FOR ELEVATIONS
Mètres 0 20 40 60 80 100
Feet 100 200 300 400 500 600 700 800 900 1000 Pieds

On peut obtenir des renseignements sur le lieu et l'altitude exacte des
repères de nivellement en écrivant aux Levés géodésiques, Direction des
levés et de la cartographie, Ottawa.

ECHELLE DE CONVERSION DES ALTITUDES
Mètres 0 20 40 60 80 100
Pieds 100 200 300 400 500 600 700 800 900 1000

CONTOUR INTERVAL, 50 FEET
Elevations in Feet above Mean Sea Level
North American Datum 1927
Transverse Mercator Projection

ÉQUIDISTANCE DES COURBES 50 PIEDS
Altitudes en pieds
Système de référence géodésique nord-américain, 1927
Projection transverse de Mercator

Établi par la DIRECTION DES LEVÉS ET DE LA CARTOGRAPHIE,
MINISTÈRE DE L'ÉNERGIE, DES MINES ET DES RESSOURCES.
Mis à jour à l'aide de photographies aériennes prises en 1978. Vérification
des courbes en 1979. Révisé en 1981.

Les cartes sont en vente au Bureau des Cartes du Canada,
ministère de l'Énergie, des Mines et des Ressources, Ottawa,
ou chez le vendeur le plus près.

© 1981, Sa Majesté La Reine du Chef du Canada,
Ministère de l'Énergie, des Mines et des Ressources.

DINGWALL
11 K/16
EDITION 3