

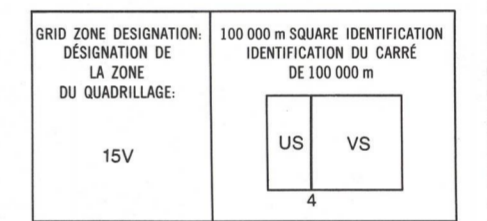
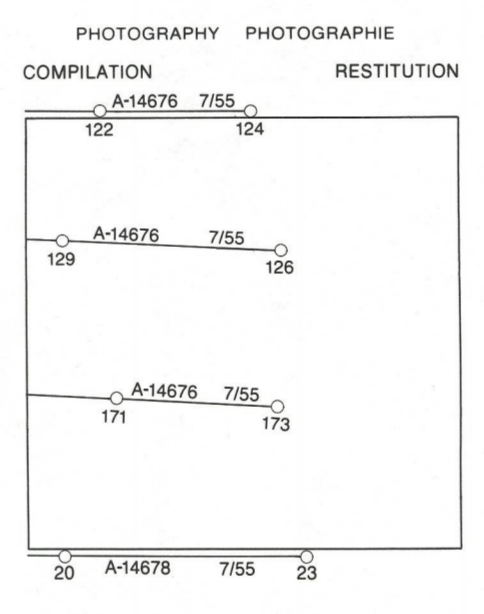


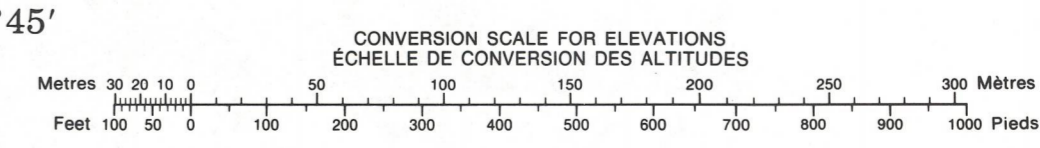
LEGEND - LÉGENDE. A detailed table listing symbols for various features such as roads, railways, bridges, and terrain types. It includes both English and French descriptions for each symbol.



REFERENCE POINT CHURCH - ÉGLISE (as above) (ci-dessus) EASTING: Road number on grid line immediately to left of point. ABSISSÉE: Numéro de la ligne de quadrillage immédiatement à gauche du point. ESTIMATE TENTH OF A SQUARE FROM THIS LINE NORTHWARD TO POINT. ESTIMER LE DIXIÈME DE LA CARRÉ EN DIRECTION NORD ENTRE CETTE LIGNE ET LE POINT EN DIRECTION NORD. NORTHING: Road number on grid line immediately below point. ORDONNÉE: Numéro de la ligne de quadrillage immédiatement en dessous du point. ESTIMATE TENTH OF A SQUARE FROM THIS LINE SOUTHWARD TO POINT. ESTIMER LE DIXIÈME DE LA CARRÉ EN DIRECTION SUD ENTRE CETTE LIGNE ET LE POINT EN DIRECTION SUD. GRID REFERENCE: 97984. RÉFÉRENCE AU QUADRILLAGE: 97984. Nearest similar grid reference 100 000 metres. La prochaine référence semblable est à 100 000 mètres.

Index to adjoining Maps of the National Topographic System. Table with columns for map identifiers: 55 D/3, 55 D/2, 54 M/14, 54 M/15, 54 M/11, 54 M/10.

ONE THOUSAND METRE UNIVERSAL TRANSVERSE MERCATOR GRID ZONE 15 QUADRILLAGE DE MILLE MÈTRES TRANSVERSE UNIVERSEL DE MERCATOR. THE 1984 MAGNETIC BEARING IS 3°44' (86 mils) EAST OF GRID NORTH. ANNUAL CHANGE DECREASING 16.1". GRID NORTH IS 1°31' (27 mils) WEST OF TRUE NORTH for center of map. LE RÉFÉRENT MAGNÉTIQUE EN 1984 EST À 3°44' (86 mils) À L'EST DU NORD DU QUADRILLAGE. VARIATION ANNUELLE DÉCROISSANTE 16,1". LE NORD DU QUADRILLAGE EST À 1°31' (27 mils) À L'OUEST DU NORD GÉOGRAPHIQUE AU CENTRE DE LA CARTE.



PRODUCED BY THE SURVEYS AND MAPPING BRANCH, DEPARTMENT OF ENERGY, MINES AND RESOURCES, OTTAWA. PUBLISHED IN 1985. COPIES MAY BE OBTAINED FROM THE CANADA MAP OFFICE, DEPARTMENT OF ENERGY, MINES AND RESOURCES, OTTAWA, OR YOUR NEAREST MAP DEALER. © 1985, HER MAJESTY THE QUEEN IN RIGHT OF CANADA, DEPARTMENT OF ENERGY, MINES AND RESOURCES.

ELEVATIONS IN METRES ABOVE MEAN SEA LEVEL CONTOUR INTERVAL . . . 10 METRES NORTH AMERICAN DATUM 1927 TRANSVERSE MERCATOR PROJECTION INFORMATION CONCERNING BENCH MARKS AND HORZ. ZONAL SURVEY MONUMENTS CAN BE OBTAINED FROM GEODETIC SURVEY, SURVEYS AND MAPPING BRANCH, OTTAWA.

NANALLA MANITOBA NORTHWEST TERRITORIES MANITOBA TERRITOIRES DU NORD-OUEST Scale 1:50 000 Échelle 1:50 000 ALTITUDES EN MÈTRES ÉQUIDISTANCE DES COURBES . . . 10 MÈTRES SYSTÈME DE RÉFÉRENCE GÉODÉSIQUE NORD-AMÉRICAIN 1927 PROJECTION TRANSVERSE DE MERCATOR POUR TOUT RENSEIGNEMENT CONCERNANT LES RÉPÈRES ET BORNES ALTIMÉTRIQUES, S'ADRESSER AUX LEVÉS GÉODÉSQUES, DIRECTION DES LEVÉS ET DE LA CARTOGRAPHIE, OTTAWA.

ÉTABLI PAR LA DIRECTION DES LEVÉS ET DE LA CARTOGRAPHIE, MINISTÈRE DE L'ÉNERGIE, DES MINES ET DES RESSOURCES, OTTAWA, PUBLIÉE EN 1985. CES CARTES SONT EN VENTE AU BUREAU DES CARTES DU CANADA, MINISTÈRE DE L'ÉNERGIE, DES MINES ET DES RESSOURCES, OTTAWA, OU CHEZ LE VENDEUR LE PLUS PRÈS. © 1985, SA MAJESTÉ LA REINE DU CHEF DU CANADA, MINISTÈRE DE L'ÉNERGIE, DES MINES ET DES RESSOURCES.

NOTE: OFFSHORE ISLANDS LIE WITHIN THE DISTRICT OF KEEWATIN, N.W.T. NOTE: LES ÎLES DU LARGE FONT PARTIE DU DISTRICT DE KEEWATIN, T.N.-O.