


Military users: Refer to this map as: Série A701 Série MAP 64-09 Carte Édition 2 MCE Édition


CROLL LAKE 64-O/9 ÉDITION 2




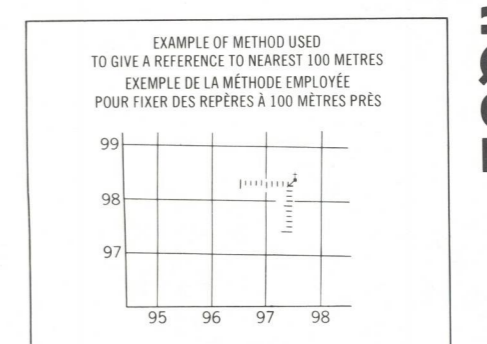
LEGEND - LÉGENDE. A comprehensive table listing symbols for various features such as roads, railways, bridges, water bodies, and terrain types, with corresponding French and English descriptions.

METRIC/MÉTRIQUE

METRIC/MÉTRIQUE



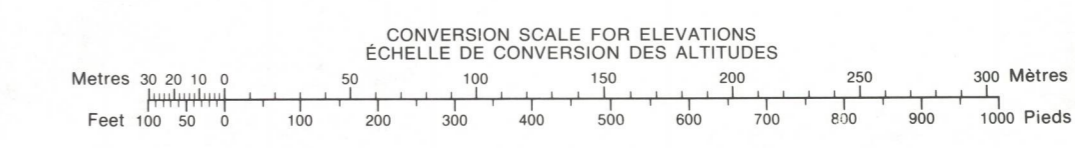
GRID IDENTIFICATION TABLE. A table with columns for 'GRID DESIGNATION' and '100 000 m SQUARE IDENTIFICATION', showing examples like '14V' and 'NB'.



REFERENCE POINT POINT DE REPÈRE. CHURCH ÉGLISE. EASTING: Read number on grid line immediately to left of point. ABSISSÉ: Note le chiffre de la ligne de quadrillage immédiatement à gauche du point. ESTIMATE TENTH of a square from this line eastward to point. ESTIMER le nombre de dixièmes de carré entre cette ligne et le repère en direction est. NORTHING: Read number on grid line immediately below point. ORDONNÉE: Note le chiffre de la ligne de quadrillage immédiatement en dessous du repère. ESTIMATE TENTH of a square from this line northward to point. ESTIMER le nombre de dixièmes de carré entre cette ligne et le repère en direction nord. GRID REFERENCE RÉFÉRENCE AU QUADRILLAGE. 975964. (North-south grid reference 100 000 metres (3280 feet). La référence en direction nord-sud est à 100 000 mètres (328000 pieds).)

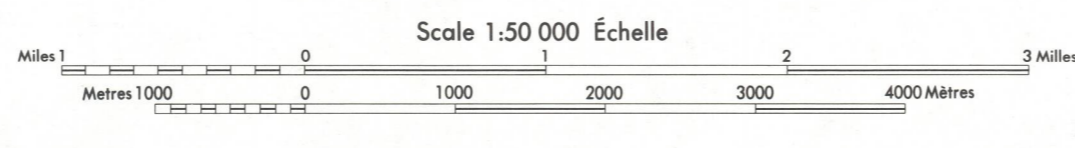
Index to adjoining Maps of the National Topographic System. A table listing adjacent map sheets: 64-O/15, 64-O/16, 64 P/13, 64-O/10, 64-O/9, 64 P/12, 64-O/7, 64-O/8, 64 P/5.

ONE THOUSAND METRE UNIVERSAL TRANSVERSE MERCATOR GRID ZONE 14 QUADRILLAGE UNIVERS. TRANSVERSE DE MERCATOR DE MILLE MÈTRES. The 1986 MAGNETIC BEARING is 6°41' (119 mils) EAST of GRID NORTH. ANNUELLE DÉCREISSANTE 29.0'. GRID NORTH is 0°39' (12 mils) EAST of TRUE NORTH for centre of map. Le REPERE MAGNÉTIQUE en 1986 est à 6°41' (119 mils) à l'EST du NORD DU QUADRILLAGE. VARIATION ANNUELLE DÉCREISSANTE 29.0'. Le NORD DU QUADRILLAGE est à 0°39' (12 mils) à l'EST du NORD GÉOGRAPHIQUE au centre de la carte.



PRODUCED BY THE SURVEYS AND MAPPING BRANCH, DEPARTMENT OF ENERGY, MINES AND RESOURCES, OTTAWA, PUBLIÉ PAR LE BR. DES LEVÉS ET DE LA CARTOGRAPHIE, MINISTÈRE DE L'ÉNERGIE, DES MINES ET DES RESSOURCES, OTTAWA, PUBLIÉ EN 1986. COPIES MAY BE OBTAINED FROM THE CANADA MAP OFFICE, DEPARTMENT OF ENERGY, MINES AND RESOURCES, OTTAWA, OR YOUR NEAREST MAP DEALER. © 1986. HER MAJESTY THE QUEEN IN RIGHT OF CANADA. DEPARTMENT OF ENERGY, MINES AND RESOURCES. THIS MAP WAS COMPARED WITH SATELLITE IMAGERY OBTAINED IN 1984 AND FOUND TO BE UP-TO-DATE IN ALL MAJOR FEATURES.

CROLL LAKE MANITOBA



ALTITUDES EN MÈTRES ÉQUIDISTANCE DES COURBES ..... 10 MÈTRES. SYSTEME DE RÉFÉRENCE GÉODÉSIQUE NORD-AMÉRICAIN 1927. PROJECTION TRANSVERSE DE MERCATOR.

POUR TOUT RENSEIGNEMENT CONCERNANT LES REPERES ET BORNES ALTIMÉTRIQUES, S'ADRESSER AUX LEVÉS GÉODÉSQUES, DIRECTION DES LEVÉS ET DE LA CARTOGRAPHIE, OTTAWA.

ÉTABLI PAR LA DIRECTION DES LEVÉS ET DE LA CARTOGRAPHIE, MINISTÈRE DE L'ÉNERGIE, DES MINES ET DES RESSOURCES, OTTAWA, QU CHEZ LE VENDOR LE PLUS PRÈS. CES CARTES SONT EN VENTE AU BUREAU DES CARTES DU CANADA, MINISTÈRE DE L'ÉNERGIE, DES MINES ET DES RESSOURCES, OTTAWA, OU CHEZ LE VENDOR LE PLUS PRÈS. © 1986. SA MAJESTÉ LA REINE DU CHEF DU CANADA, MINISTÈRE DE L'ÉNERGIE, DES MINES ET DES RESSOURCES.

ON A COMPARÉ CETTE CARTE AUX IMAGES PRISES PAR SATELLITE EN 1984; NOUS AVONS CONSTATÉ QUE TOUTES SES CARACTÉRISTIQUES PRINCIPALES SONT À JOUR.

CROLL LAKE 64-O/9 ÉDITION 2

ÉDITION 2

