



Military users, refer to this map as: MAP 82 F/16 CARTE 82 F/16 pour usage militaire. ÉDITION 3 MCE ÉDITION

GLOSSARY GLOSSAIRE. Table listing symbols and their meanings in English and French, such as 'Abundant', 'Abandoned', 'Abandonné', 'Abandoned', 'Abandonné'.

ABBREVIATIONS ABRÉVIATIONS. Table listing abbreviations and their meanings in English and French, such as 'Abundant', 'Abandonné', 'Abandonné', 'Abandonné'.

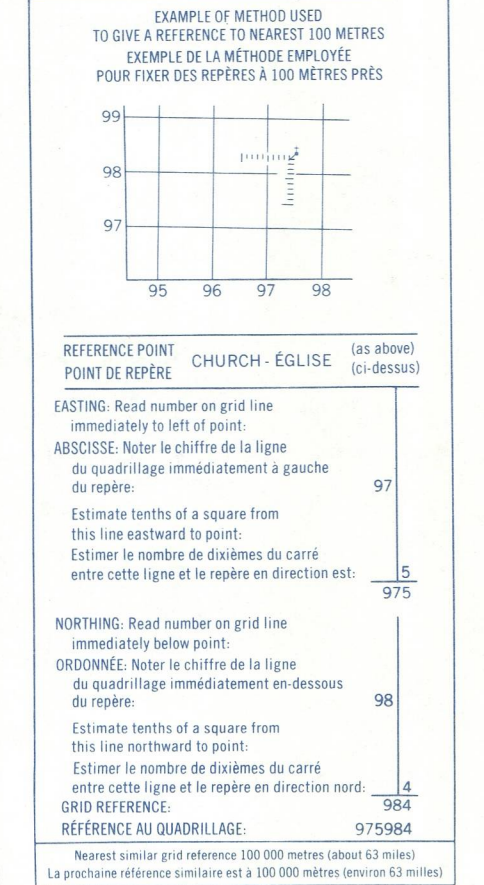
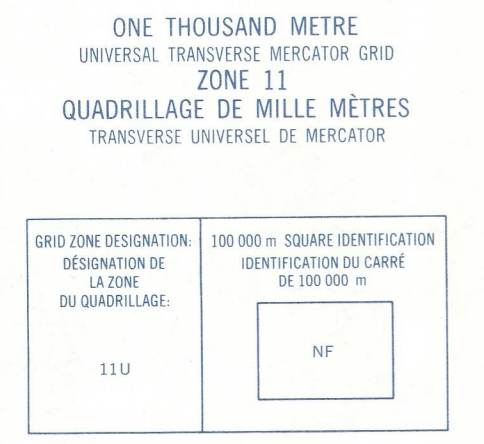
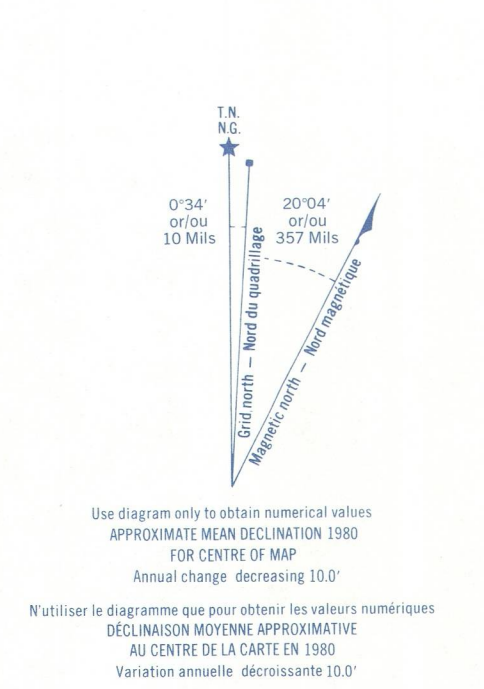


TABLEAU D'ASSEMBLAGE DU SYSTÈME NATIONAL DE RÉFÉRENCE CARTOGRAPHIQUE. A grid table showing the arrangement of map sheets, with columns for Easting and Northings.

Produced by the SURVEYS AND MAPPING BRANCH, DEPARTMENT OF ENERGY, MINES AND RESOURCES. Updated from aerial photographs taken in 1973, provided by the SURVEYS AND MAPPING BRANCH, MINISTRY OF ECONOMIC DEVELOPMENT, BRITISH COLUMBIA. Culture check 1975. Published in 1981.

On peut obtenir des renseignements sur le lieu et l'altitude exacts des points de nivellement en consultant les Livres de Données, Surveys and Mapping Branch, Ottawa.

On peut obtenir des renseignements sur le lieu et l'altitude exacts des points de nivellement en consultant les Livres de Données, Direction des levés et de la cartographie, Ottawa.

On peut obtenir des renseignements sur le lieu et l'altitude exacts des points de nivellement en consultant les Livres de Données, Direction des levés et de la cartographie, Ottawa.

On peut obtenir des renseignements sur le lieu et l'altitude exacts des points de nivellement en consultant les Livres de Données, Direction des levés et de la cartographie, Ottawa.

On peut obtenir des renseignements sur le lieu et l'altitude exacts des points de nivellement en consultant les Livres de Données, Direction des levés et de la cartographie, Ottawa.

On peut obtenir des renseignements sur le lieu et l'altitude exacts des points de nivellement en consultant les Livres de Données, Direction des levés et de la cartographie, Ottawa.

On peut obtenir des renseignements sur le lieu et l'altitude exacts des points de nivellement en consultant les Livres de Données, Direction des levés et de la cartographie, Ottawa.

On peut obtenir des renseignements sur le lieu et l'altitude exacts des points de nivellement en consultant les Livres de Données, Direction des levés et de la cartographie, Ottawa.

For complete reference see reverse side. Pour une liste complète des symboles, voir au verso.

For complete reference see reverse side. Pour une liste complète des symboles, voir au verso.

For complete reference see reverse side. Pour une liste complète des symboles, voir au verso.

For complete reference see reverse side. Pour une liste complète des symboles, voir au verso.

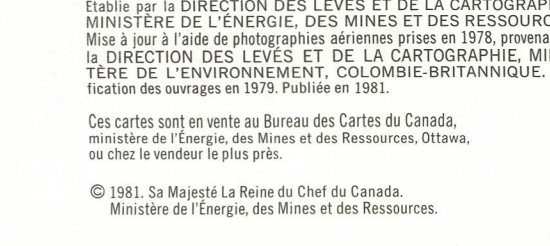
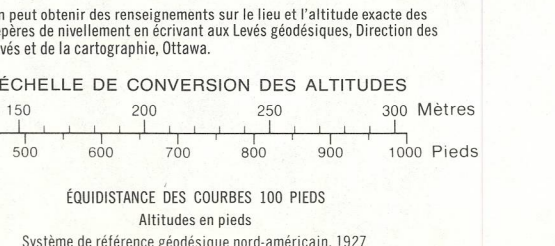
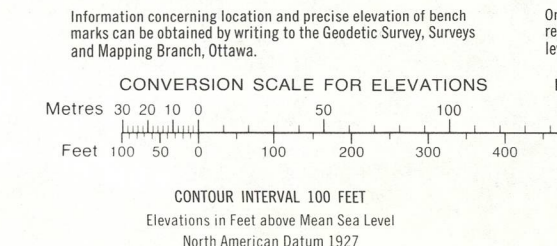

For complete reference see reverse side. Pour une liste complète des symboles, voir au verso.

For complete reference see reverse side. Pour une liste complète des symboles, voir au verso.

For complete reference see reverse side. Pour une liste complète des symboles, voir au verso.

For complete reference see reverse side. Pour une liste complète des symboles, voir au verso.

For complete reference see reverse side. Pour une liste complète des symboles, voir au verso.



DEWAR CREEK 82 F/16 EDITION 3