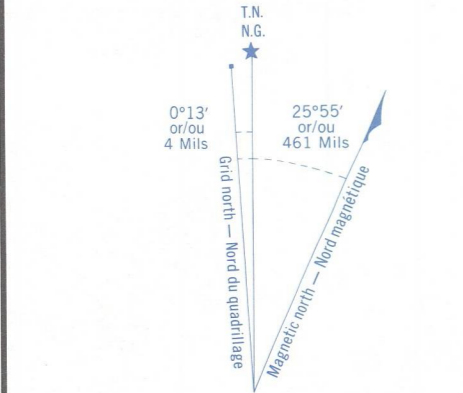
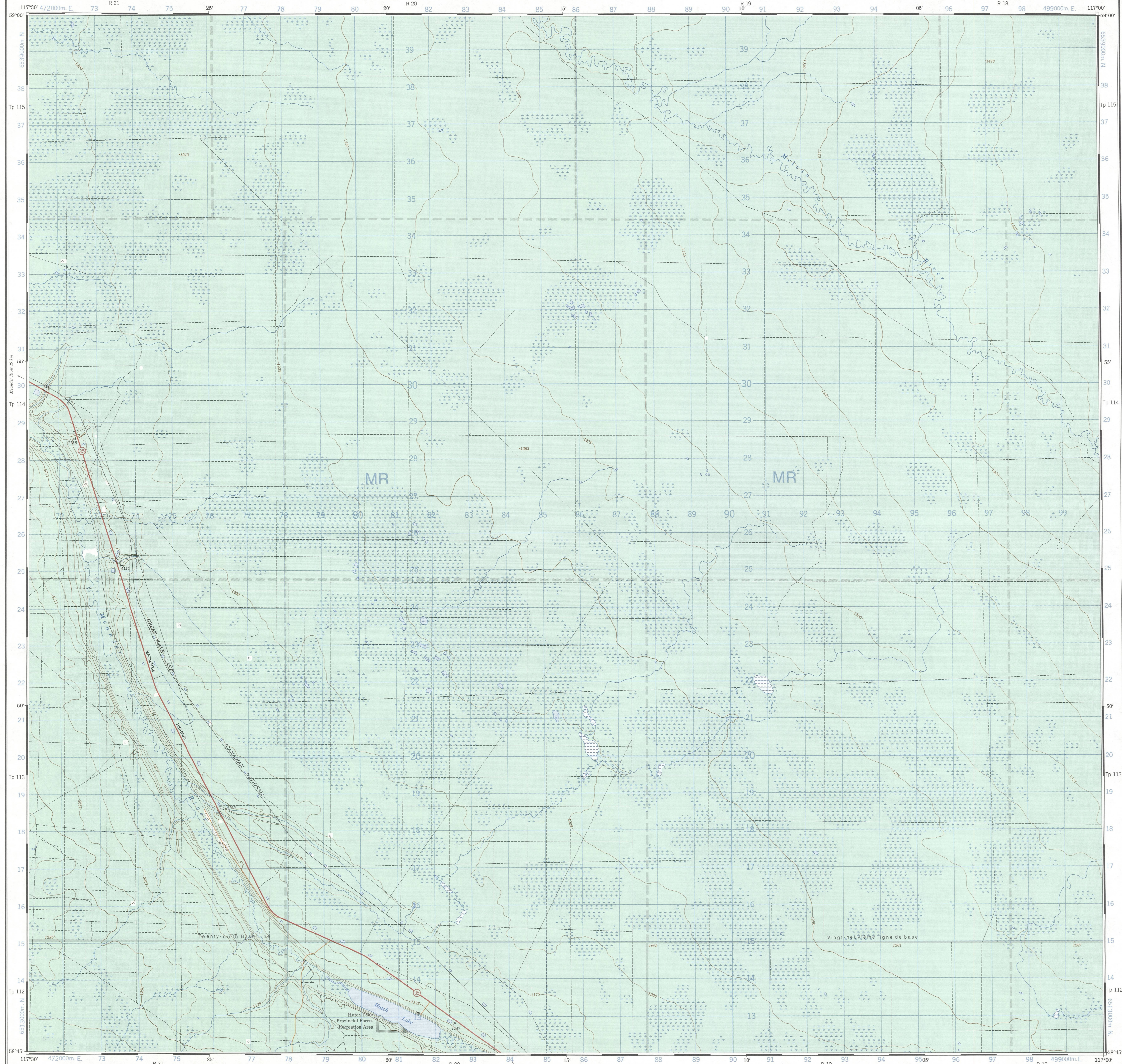


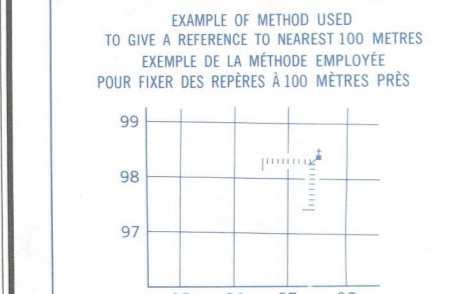
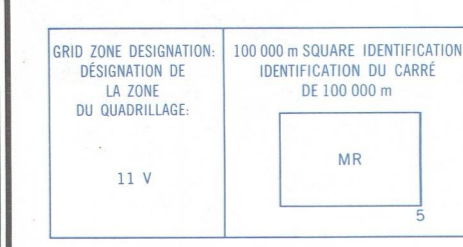
Military users:
refer to this map as:
Référence de cette carte:
pour usage militaire:

SERIES A 741
MAP 84 K/14
EDITION 2 MCE
SERIE
CARTE
ÉDITION

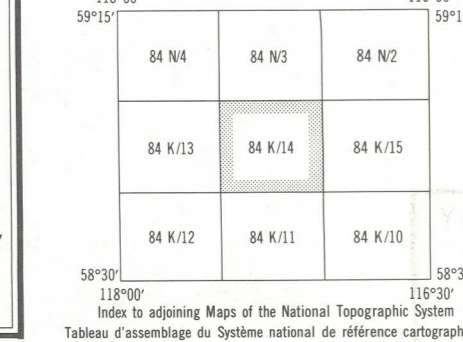


Use diagram only to obtain numerical values
APPROXIMATE MEAN DECLINATION 1990
FOR CENTRE OF MAP
Amplitude déclinage décroissant 14.8°
Utiliser le diagramme que pour obtenir les valeurs numériques
DECLINAISON MOYENNE APPROXIMATIVE
AU CENTRE DE LA CARTE EN 1990
Variation annuelle décroissante 14.8°

ONE THOUSAND METRE
UNIVERSAL TRANSVERSE MERCATOR GRID
ZONE 11
QUADRILLAGE UNIVERS: TRANSVERSE DE MERCATOR
DE MILLE METRES



REFERENCE POINT CHURCH - EGLISE (see above) (ci-dessus)
POINT DE REPÈRE
EASTING: Read number on grid line immediately to left of point.
ASCISSE: Note le chiffre de la ligne du quadrillage immédiatement à gauche du repère.
Estimate tenths of a square from this line westward to point.
Estimer le nombre de dixièmes du carré entre cette ligne et le repère en direction est: 5
NORTHING: Read number on grid line immediately below point.
ORDONNÉE: Note le chiffre de la ligne du quadrillage immédiatement en dessous du repère.
Estimate tenths of a square from this line northward to point.
Estimer le nombre de dixièmes du carré entre cette ligne et le repère en direction nord: 6
GRID REFERENCE: 975984
REFERENCE AU QUADRILLAGE: 975984
Nearest similar grid reference 100 000 metres
La référence similaire la plus près est à 100 000 mètres



PRODUCED BY THE CANADA CENTRE FOR MAPPING,
DEPARTMENT OF ENERGY, MINES AND RESOURCES.
INFORMATION CURRENT AS OF 1987. PUBLISHED IN 1988.
COPIES MAY BE OBTAINED FROM THE CANADA MAP OFFICE,
DEPARTMENT OF ENERGY, MINES AND RESOURCES,
OTTAWA, OR YOUR NEAREST MAP DEALER.
© 1990. HER MAJESTY THE QUEEN IN RIGHT OF CANADA,
DEPARTMENT OF ENERGY, MINES AND RESOURCES.

Table with 2 columns: English and French descriptions of road types and symbols.

HUTCH LAKE
IMPROVEMENT DISTRICT 23
ALBERTA
WEST OF FIFTH MERIDIAN OUEST DU CINQUIÈME MÉRIDIEN
Scale 1:50 000 Échelle
Miles 1 2 3
Metres 1000 2000 3000 4000

CONVERSION SCALE FOR ELEVATIONS
Mètres 30 20 10 0 100 200 300
Feet 100 50 0 100 200 300
ÉCHELLE DE CONVERSION DES ALTITUDES
Mètres 150 200 250 300
Pieds 500 600 700 800 900 1000

ÉTABLI PAR LE CENTRE CANADIEN DE CARTOGRAPHIE
MINISTÈRE DE L'ÉNERGIE, DES MINES ET DES RESSOURCES
RÉVISIONNEMENTS À JOUR EN 1987. PUBLIÉ EN 1988.
CES CARTES SONT EN VENTE AU BUREAU DES CARTES DU
CANADA, MINISTÈRE DE L'ÉNERGIE, DES MINES ET DES
RESSOURCES, OTTAWA, OU CHEZ LE VENDOR LE PLUS PRÈS.
© 1990. SA MAJESTÉ LA REINE DU CHEF DU CANADA,
MINISTÈRE DE L'ÉNERGIE, DES MINES ET DES RESSOURCES.