

Weymouth
NOVA SCOTIA NOUVELLE-ÉCOSSE

Scale 1:50 000 Échelle

CONVERSION SCALE FOR ELEVATIONS
Mètres 0 100 200 300 400 500 600 700 800 900 1000
Feet 100 200 300 400 500 600 700 800 900 1000

ÉCHELLE DE CONVERSION DES ALTITUDES
Mètres 0 100 200 300 400 500 600 700 800 900 1000
Pieds 100 200 300 400 500 600 700 800 900 1000

CONTOUR INTERVAL 10 METRES
Elevations in Metres above Mean Sea Level

ÉQUIVALENCE DES COULEURS 10 MÈTRES
Altitudes en mètres

SOURCES:
Division des levés géodésiques
Rapports de nivellement, données altimétriques et conversions de coordonnées

ÉTABLI PAR LE CENTRE D'INFORMATION TOPOGRAPHIQUE, RESSOURCES NATURELLES CANADA, RENNOUVÉMENT À JOUR EN 1974. RÉSEAU ROUTIER, LIMITES ET TOPONYMES À JOUR EN 1974. PUBLIC EN 1995.

POUR TOUT COMMENTAIRE OU TOUTE QUESTION CONCERNANT LES CARTES, S'US TELEPHONER AU 1-800-965-0077.

POUR TOUTE QUESTION CONCERNANT LES DONNÉES NUMÉRIQUES, PRIER DE TELEPHONER AU 1-800-661-3526.

© 1995, HER MAJESTY THE QUEEN IN RIGHT OF CANADA.

Military users, refer to this map as: **SERIES A 701** **SHEET**
 Références de cette carte pour usage militaire: **SÉRIE A 701** **FEUILLE**

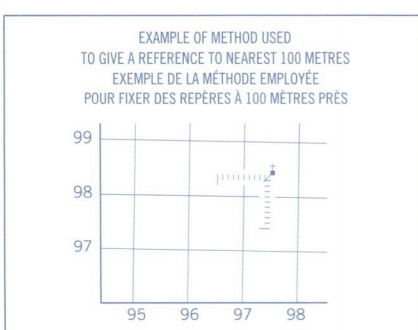
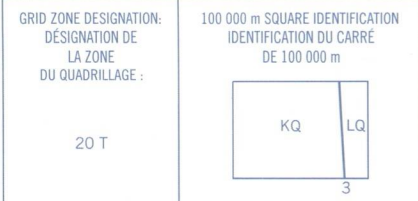


The diagram only to obtain numerical values APPROXIMATELY MEAN SEA LEVEL TIME FOR CENTRE OF MAP. Annual change approximately 2.8".

Utiliser le diagramme que pour obtenir les valeurs numériques APPROXIMATIVEMENT AU CENTRE DE LA CARTE EN TEMPS MOYEN ANNUEL ÉLEVATIONS 2.8".

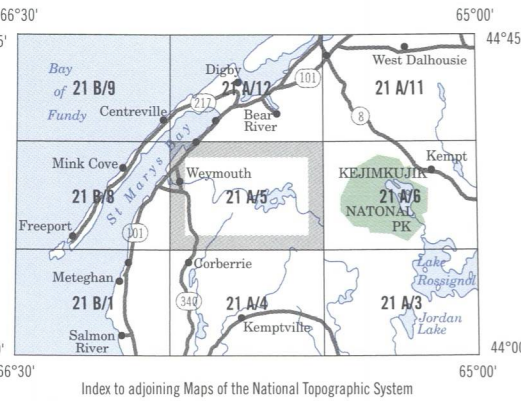
ONE THOUSAND METRE
UNIVERSAL TRANSVERSE MERCATOR GRID
ZONE 20
QUADRILLAGE UNIVERSEL TRANSVERSE DE MÉRIDIEN DE MILLE MÈTRES

BROWN NUMBERED TICKS INDICATE THE 1000 METRE U.T.M. GRID ZONE 19
LES AMORCES BRUNES NUMÉRÉES REPRÉSENTENT LE QUADRILLAGE U.T.M. DE 1000 MÈTRES




REFERENCE POINT CHURCH - ÉGLISE
 POINT DE RÉFÉRENCE
 NOTE: This number is given immediately to left of grid.
 NOTE: Note la cote de la ligne de quadrillage immédiatement à gauche du repère.
 ESTIMATE METRES TO A POINT FROM THIS LINE (LOOK TO POINT).
 ESTIMEZ LE NOMBRE DE MÈTRES DU CÔTÉ ENTRE CETTE LIGNE ET LE REPERE EN DIRIGEANT VOUS.

NOTHING Road number on grid line immediately before point.
 RIEN: Rien le nombre de la ligne de quadrillage immédiatement au-dessus du repère.
 ESTIMATE METRES TO A POINT FROM THIS LINE (LOOK TO POINT).
 ESTIMEZ LE NOMBRE DE MÈTRES DU CÔTÉ ENTRE CETTE LIGNE ET LE REPERE EN DIRIGEANT VOUS.



LOCAL DEALER **DÉTAILLANT LOCAL**



Weymouth
21 A/5

SCALE 1:50 000 ÉCHELLE



3 101 585 447 1
21 A/5
EDITION 3 ÉDITION