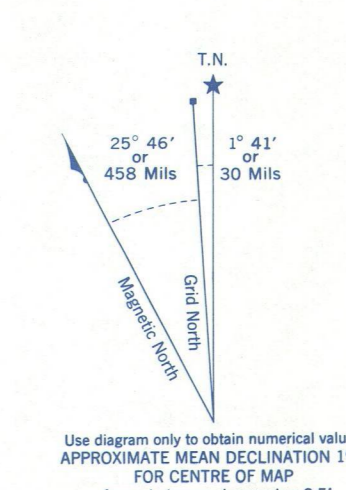
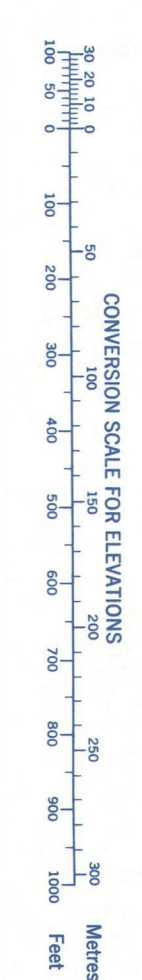
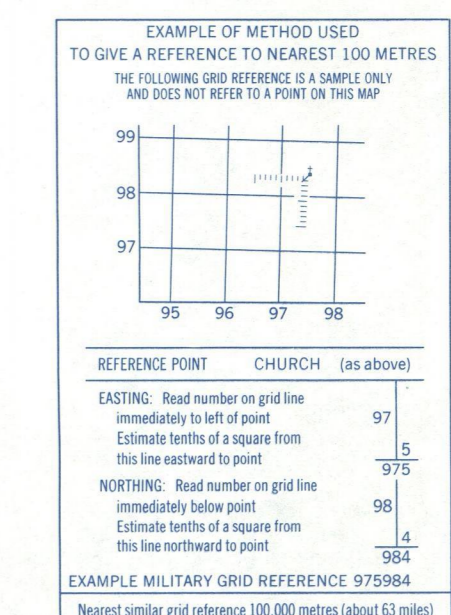
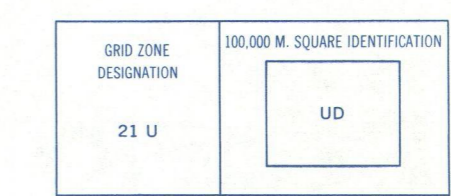


Refer to this map as: 12 B/3 EDITION 2 (SEE SERIES A 781)



ONE THOUSAND METRE
 UNIVERSAL TRANSVERSE MERCATOR GRID
 ZONE 21




McGILL UNIVERSITY
 MAP COLLECTION
 FEB 13 1975
 GEOGRAPHY DEPARTMENT
 MONTREAL

SUPERSEDED
 EDITION

LITTLE FRIARS COVE
 ST GEORGE'S DISTRICT
 NEWFOUNDLAND

Scale 1:50,000 Echelle



This Provisional Map is equivalent to a standard map in accuracy of content.
 Some names on this map are not yet official. Corrections or additions are made by the Survey and Mapping Branch.
 ELEVATIONS in Feet above Mean Sea Level
 North American Datum 1957
 Transverse Mercator Projection

Cette carte provisoire équivaut à une carte régulière au point de vue précision de l'information.
 Certains noms inscrits sur cette carte ne sont pas encore officiels. La Direction des levés et de la cartographie s'occupe de leur régularisation et de leur ajout.
 ÉLEVATIONS en pieds au-dessus du niveau moyen de la mer
 Système de référence géodésique nord-américain, 1957
 Projection transverse de Mercator

Établie par la DIRECTION DES LEVÉS ET DE LA CARTOGRAPHIE, MINISTÈRE DE L'ÉNERGIE, DES MINES ET DES RESSOURCES. Révisé à jour à l'aide de photographies aériennes prises en 1967. Imprimé en 1972.
 Ces cartes sont en vente au Bureau de distribution des cartes, ministère de l'Énergie, des Mines et des Ressources, Ottawa.
 © Canada 1972. Tous droits réservés.

Produced by the SURVEYS AND MAPPING BRANCH, DEPARTMENT OF ENERGY, MINES AND RESOURCES. Digitized from aerial photographs taken in 1967. Printed 1972.
 Copies may be obtained from the Map Distribution Office, Department of Energy, Mines and Resources, Ottawa.
 © Canada Copyrights reserved 1972