


Military users, refer to this map as: **Référence de cette carte pour usage militaire:**  
 SERIES A 701 SÉRIE MAP 55 N/10 CARTE EDITION 1 MCE ÉDITION

**BUTTS LAKE**  
 55 N/10  
 EDITION 1 ÉDITION

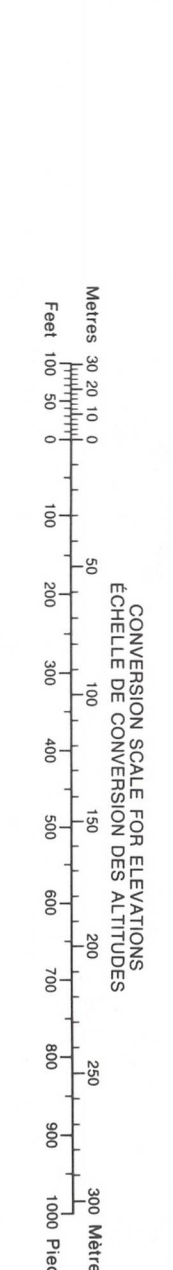


**LEGEND - LÉGENDE**

ROAD, HARD SURFACE	ROUTE, REVÊTEMENT DUR
ROAD, LOOSE SURFACE	ROUTE, SURFACE DE GRAVIER
CART TRACK, WINTER ROAD	CHEMIN DE TERRE, ROUTE D'HIVER
TRAIL, CUT LINE, PORTAGE	SENTIER, PERCÉE OU PORTAGE
BUILT-UP AREA	AGGLOMÉRATION
RAILWAY: SIDING, STATION, STOP	CHEMIN DE FER, VOIE D'ÉVÈNEMENT; STATION; ARRÊT
BRIDGE	POINT
SEAPLANE BASE; SEAPLANE ANCHORAGE	BASE D'HYDRAVIONS; ANCRAGE D'HYDRAVIONS
HOUSE; BARN	MAISON; GRANGE
CHURCH; SCHOOL; POST OFFICE	ÉGLISE; ÉCOLE; BUREAU DE POSTE
TOWER; LANDMARK OBJECT	TOUR; POINT DE REPÈRE
WELL; OIL, GAS; TANK; WATER	PUITS; PÉTROLE, GAZ; RÉSERVOIR; EAU
POWER TRANSMISSION LINE	LIGNE DE TRANSPORT D'ÉNERGIE
MINE; GRAVEL PIT	MINE; GRAVIÈRE
CUTTING; EMBANKMENT	DÉBLAI; REMBLAI
INTERNATIONAL, PROVINCIAL BOUNDARY WITH MONUMENT AND NUMBER	FRONTIÈRE INTERNATIONALE, LIMITE PROVINCIALE AVEC BORNE ET NUMÉRO
PROVINCIAL BOUNDARY, UNSURVEYED	LIMITE PROVINCIALE, NON ARPENTÉE
COUNTY, DISTRICT BOUNDARY	LIMITE DE COMITÉ, DE DISTRICT
TOWNSHIP, PARISH BOUNDARY	LIMITE DE TOWNSHIP, DE CANTON, DE PAROISSE
MUNICIPALITY BOUNDARY	LIMITE DE MUNICIPALITÉ
RESERVE, SANCTUARY, PARK, ETC. BOUNDARY	LIMITE DE RÉSERVES, SANCTUAIRES, PARCS, ETC.
OUTLINED LANDMARK AREA BOUNDARY APPROXIMATE	LIMITE DE SURFACE REPÈRE, LIMITE APPROXIMATIVE
D.L.S. TOWNSHIP CORNER, SURVEYED; UNSURVEYED	COIN DE TOWNSHIP (A.T.C.); ARPENTÉ; NON ARPENTÉ
D.L.S. SECTION CORNERS	COINS DE SECTION (A.T.C.)
HORIZONTAL CONTROL POINT	POINT DE CONTRÔLE PLANIMÉTRIQUE
BENCH MARK WITH ELEVATION	REPÈRE DE NIVELLEMENT AVEC COTE
SPOT ELEVATION, PRECISE	POINT COTÉ, PRÉCIS
STREAM OR SHORELINE, INDEFINITE	COURS D'EAU OU RIVE; IMPRÉCIS
LAKE; INTERMITTENT LAKE; SHALLOW LAKE	LAC; LAC INTERMITTENT; LAC PEU PROFOND
FLOODED LAND	TERRAIN INONDÉ
MARSH; SWAMP (WOODED); STRING BOG	MARAIS; BOIS; MARECAIGUEUX; FONDRIÈRE À FILAMENTS
DRY RIVER BED WITH CHANNELS	LIT DE RIVIÈRE ASSÉCHÉ AVEC CHENAUX
RAPIDS; FALLS; RAPIDS	RAPIDES; CHUTES; RAPIDES
FORESHORE FLATS, SAND IN WATER; ROCKS	ESTRANS, SABLE SOUS L'EAU; ROCHES
TUNDRA; LAKES IN TUNDRA; POLYCODONS	TOUNDRA; LACS EN TOUNDRA; POLYCODONS DE TOUNDRA
PALSA BOS	FONDRIÈRE DE PALSE
DAM; WHARF	BARRAGE; QUAI
ICEFIELD (GLACIER); MORAINÉ	CHAMP DE GLACE (GLACIER); MORAINÉ
DEBRIS COVERED ICE	GLACE AVEC DÉBRIS
PINGO	PINGO
DITCH	FOSSÉ
CONTOURS	COURBES DE NIVEAU
APPROXIMATE CONTOURS	COURBES DE NIVEAU APPROXIMATIVES
DEPRESSION CONTOUR	COURBE DE CUVETTE
CLIFF	FALAISE
SPOT ELEVATION, APPROXIMATE; LAND; WATER	POINT COTÉ, APPROXIMATIF; SUR TERRE; SUR L'EAU
ESKER	ESKER
SAND, SAND DUNES, RAISED BEACHES	SABLE; DUNES DE SABLE; PLAGES SURÉLEVÉES
HISTORIC SITE	LIEU HISTORIQUE
WOODED AREA, FOREST; CLEARED AREA	SURFACE BOISÉE; FORÊT; ESPACE DÉNUDÉ; CLAIRIÈRE

METRIC/MÉTRIQUE

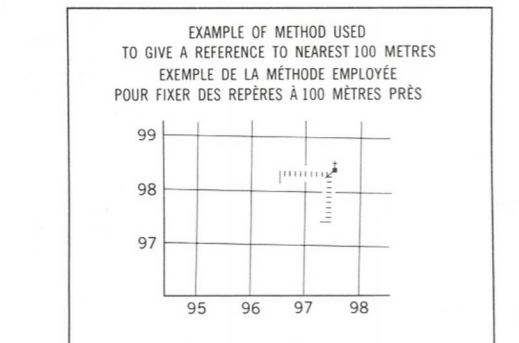
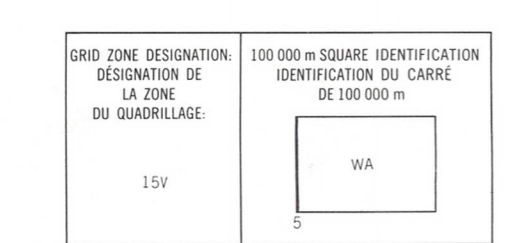
METRIC/MÉTRIQUE



Use diagram only to obtain numerical values  
 APPROXIMATE MEAN DECLINATION 1987  
 FOR CENTRE OF MAP  
 Annual change decreasing 38.6'

N'utiliser le diagramme que pour obtenir les valeurs numériques  
 DÉCLINAISON MOYENNE APPROXIMATIVE  
 AU CENTRE DE LA CARTE EN 1987  
 Variation annuelle décroissante 38.6'

**ONE THOUSAND METRE**  
 UNIVERSAL TRANSVERSE MERCATOR GRID  
**ZONE 15**  
 QUADRILLAGE UNIVERSEL TRANSVERSE DE MERCATOR  
 DE MILLE MÈTRES

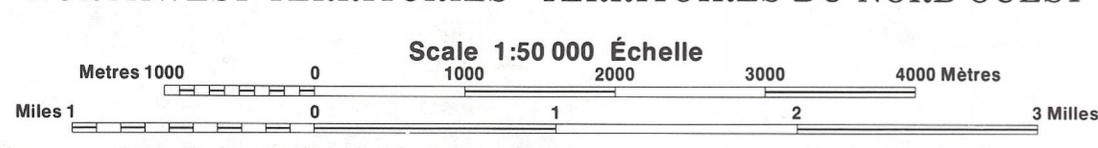


55 N/14	55 N/15	55 N/16
55 N/11	55 N/10	55 N/9
55 N/6	55 N/7	55 N/8

PRODUCED BY THE SURVEYS AND MAPPING BRANCH  
 DEPARTMENT OF ENERGY, MINES AND RESOURCES, FROM  
 AERIAL PHOTOGRAPHS TAKEN IN 1969. PUBLISHED IN 1988.  
 THIS MAP WAS COMPARED WITH SATELLITE IMAGERY  
 OBTAINED IN 1980 AND FOUND TO BE UP-TO-DATE  
 IN ALL MAJOR FEATURES.  
 COPIES MAY BE OBTAINED FROM THE CANADA MAP OFFICE,  
 DEPARTMENT OF ENERGY, MINES AND RESOURCES, OTTAWA  
 OR YOUR NEAREST MAP DEALER.  
 © 1988, HER MAJESTY THE QUEEN IN RIGHT OF CANADA,  
 DEPARTMENT OF ENERGY, MINES AND RESOURCES.

**ELEVATIONS IN METRES ABOVE MEAN SEA LEVEL**  
**CONTOUR INTERVAL . . . . . 10 METRES**  
 NORTH AMERICAN DATUM 1927  
 TRANSVERSE MERCATOR PROJECTION

**BUTTS LAKE**  
 DISTRICT OF KEEWATIN / DISTRICT DE KEEWATIN  
 NORTHWEST TERRITORIES / TERRITOIRES DU NORD-OUEST



**ALTITUDES EN MÈTRES**  
**ÉQUIDISTANCE DES COURBES . . . 10 MÈTRES**  
 SYSTÈME DE RÉFÉRENCE GÉODÉSIQUE NORD-AMÉRICAIN 1927  
 PROJECTION TRANSVERSE DE MERCATOR

POUR TOUT RENSEIGNEMENT CONCERNANT LES REPÈRES  
 ET BORNES ALTIMÉTRIQUES, S'ADRESSER AUX LEVÉS  
 GÉODÉSQUES, DIRECTION DES LEVÉS ET DE LA CARTO-  
 GRAPHIE, OTTAWA.  
 AUCUNE ZONE FORESTIÈRE SUR CETTE CARTE.

ÉTABLI PAR LA DIRECTION DES LEVÉS ET DE LA CARTOGRAPHIE,  
 MINISTÈRE DE L'ÉNERGIE, DES MINES ET DES RESSOURCES, À  
 L'AGE DE PHOTOGRAPHIES AÉRIENNES PRISES EN 1969, PUBLIÉE  
 EN 1988.  
 ON A COMPARÉ CETTE CARTE AUX IMAGES PRISES PAR SATELLITE  
 EN 1980. NOUS AVONS CONSTATÉ QUE TOUTES SES  
 CARACTÉRISTIQUES PRINCIPALES ÉTAIENT À JOUR.  
 CES CARTES SONT EN VENTE AU BUREAU DES CARTES DU  
 CANADA, MINISTÈRE DE L'ÉNERGIE, DES MINES ET DES  
 RESSOURCES, OTTAWA, OU CHEZ LE VENDEUR LE PLUS PRÈS.  
 © 1988 SA MAJESTÉ LA REINE DU CHEF DU CANADA,  
 MINISTÈRE DE L'ÉNERGIE, DES MINES ET DES RESSOURCES.

THE MAGNETIC COMPASS MAY BE  
 ERRATIC IN THIS AREA  
 LA BOUSSOLE SERA PEUT-ÊTRE  
 INSTABLE DANS CETTE RÉGION

**BUTTS LAKE**  
 55 N/10  
 EDITION 1 ÉDITION

