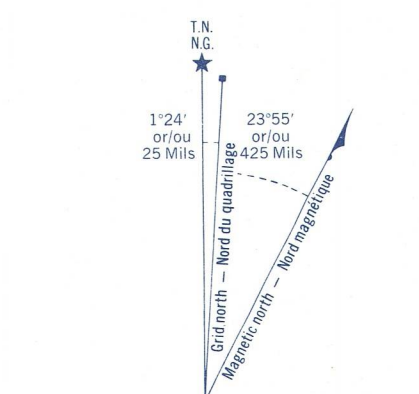
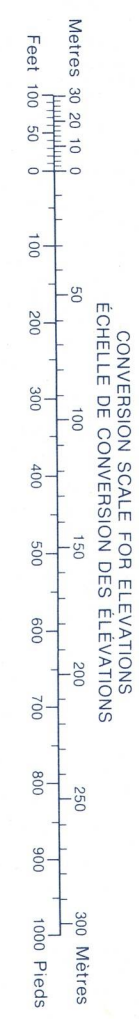
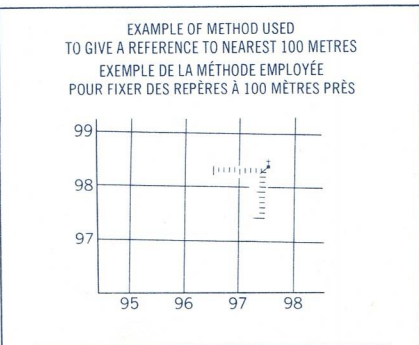
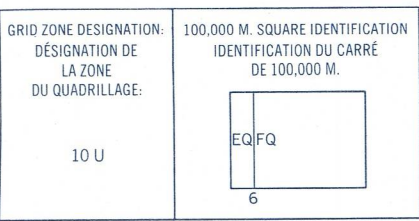




Military users, refer to this map as: **SERIE A 721**
 Références de cette carte pour usage militaire: **MAP 93 H/11** **CARTE**
EDITION 3 **MCE** **EDITION**



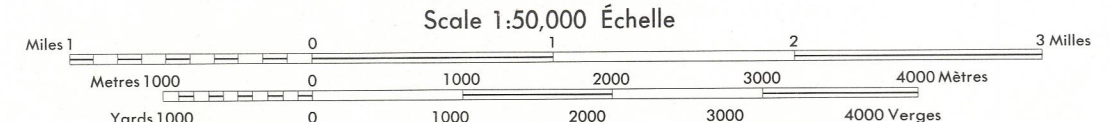
ONE THOUSAND METRE
 UNIVERSAL TRANSVERSE MERCATOR GRID
 ZONE 10
 QUADRILLAGE DE MILLE MÈTRES
 TRANSVERSE UNIVERSAL DE MERCATOR



REFERENCE POINT CHURCH - EGLISE (65 2800) (65 2800)
 POINT DE RÉFÉRENCE
 EASTING: Read number on grid line immediately to left of point.
 LONGITUDE EST: Note le chiffre de la ligne de quadrillage immédiatement à gauche du repère.
 Estimate tenths of a square from this line northeast to point.
 Estimate the number of squares from center of this line and the square in direction east.
 NORTHING: Read number on grid line immediately below point.
 LATITUDE NORD: Note le chiffre de la ligne de quadrillage immédiatement en dessous du repère.
 Estimate tenths of a square from this line northward to point.
 Estimate the number of squares from center of this line and the square in direction north.
 GRID REFERENCE: 975884
 RÉFÉRENCE DU QUADRILLAGE: 975884
 Nearest similar grid reference 100,000 metres (about 63 miles).
 La prochaine référence semblable est à 100,000 mètres (environ 63 milles).

Produced by the SURVEYS AND MAPPING BRANCH,
 DEPARTMENT OF ENERGY, MINES AND RESOURCES.
 Copies may be obtained from the Canada Map Office,
 Department of Energy, Mines and Resources, Ottawa,
 or any nearest map dealer.
 © Canada Copyright Reserved 1975

Roads:	Routés:	Asphalt Highway	Route à 2 bandes
hard surface, all weather	pavée, toute saison	Gravelled Roadway	Route à 2 bandes
hard surface, all weather	pavée, toute saison	Gravel	Route à 2 bandes
loose or stabilized surface, all weather	gravier aggloméré, toute saison	Gravel or coarse	Route à 2 bandes
loose surface, dry weather and	gravier, temps sec et	Gravel or coarse	Route à 2 bandes
unclassified streets	Routes ou rues	Gravel or coarse	Route à 2 bandes
cart track	de terre	Gravel or coarse	Route à 2 bandes
trail, cut line or portage	sentier, percée ou portage	Gravel or coarse	Route à 2 bandes



CONTOUR INTERVAL: 100 FEET
 Elevations in Feet above Mean Sea Level
 North American Datum 1927
 Transverse Mercator Projection

ÉQUIDISTANCE DES COURBES 100 PIEDS
 Élévations en pieds au-dessus du niveau moyen de la mer
 Système de référence géodésique nord-américain, 1927
 Projection transverse de Mercator

Établie par la DIRECTION DES LEVÉS ET DE LA CARTOGRAPHIE,
 MINISTÈRE DE L'ÉNERGIE, DES MINES ET DES RESSOURCES.
 Mise à jour à jour à l'aide de photographies aériennes prises en 1971. Vérification
 des levés en 1975. Imprimé en 1975.
 Ces cartes sont en vente au Bureau des Cartes du Canada,
 Ministère de l'Énergie, des Mines et des Ressources, Ottawa,
 ou chez le revendeur le plus près.
 © Canada 1975. Tous droits réservés.