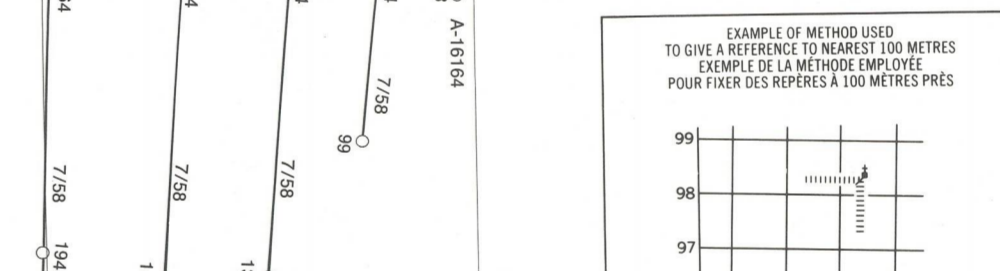
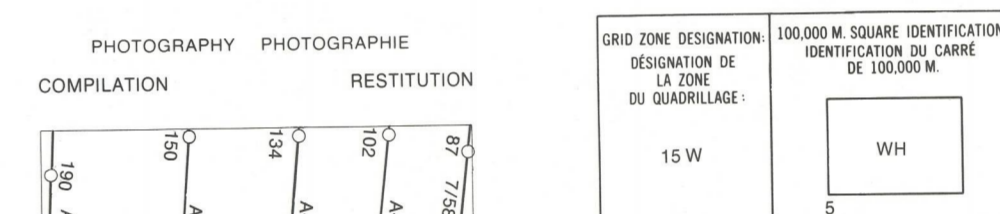


LEGEND - LÉGENDE. A detailed legend listing various map symbols and their corresponding features in both English and French, such as roads, railways, water bodies, and terrain features.



REFERENCE POINT CHURCH - EGLISE St. John. EASTING: Road number on grid line. NORTHING: Road number on grid line. Includes details about grid coordinates and magnetic bearings.

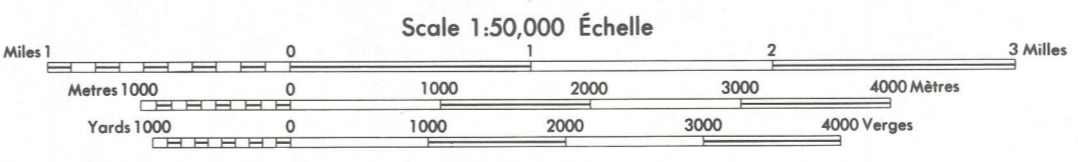
ONE THOUSAND METRE UNIVERSAL TRANSVERSE MERCATOR GRID ZONE 15. A grid of map sheet identifiers including 57 F/2, 57 F/1, 57 E/4, 57 C/15, 57 C/16, 57 D/13, 57 C/10, 57 C/9, and 57 D/12.

THE MAGNETIC COMPASS IS LIKELY TO BE USELESS IN THIS AREA. LA BOUSOLE SERA PROBABLEMENT INUTILE DANS CETTE RÉGION.

PRODUCED BY THE SURVEYS AND MAPPING BRANCH, DEPARTMENT OF ENERGY, MINES AND RESOURCES, OTTAWA, 1978. INFORMATION CURRENT AS OF 1978.

ELEVATIONS IN METRES ABOVE MEAN SEA LEVEL. CONTOUR INTERVAL: 10 METRES. NORTH AMERICAN DATUM 1927. TRANSVERSE MERCATOR PROJECTION.

FELIX HARBOUR DISTRICT OF FRANKLIN NORTHWEST TERRITORIES




ELEVATIONS IN METRES AU-DESSUS DU NIVEAU MOYEN DE LA MER. ÉQUIDISTANCE DES COURBES: 10 MÈTRES. SYSTÈME DE RÉFÉRENCE GÉODÉSIQUE NORD-AMÉRICAIN 1927. PROJECTION TRANSVERSE DE MERCATOR.

ON PEUT OBTENIR DES RENSEIGNEMENTS SUR LE LIEU ET L'AUTORITÉ EXACTE DES RÉFÉRENCES CI-DESSUS EN ÉCRIVANT AUX LEVÉS GÉODÉSIQUES, DIRECTION DES LEVÉS ET DE LA CARTOGRAPHIE, OTTAWA.

ÉTABLI PAR LA DIRECTION DES LEVÉS ET DE LA CARTE, SHAWINIGAN, MINISTÈRE DE L'ÉNERGIE, DES MINES ET DES RESSOURCES, OTTAWA, EN 1978. RENSEIGNEMENTS À JOUR EN 1978.

LES CARTES SONT EN VENTE AU BUREAU DES CARTES DU CANADA, MINISTÈRE DE L'ÉNERGIE, DES MINES ET DES RESSOURCES, OTTAWA, OU CHEZ LE Vendeur LE PLUS PRÈS.

© 1978 SA MAJESTÉ LA REINE DU QUÉBEC / CANADA. MINISTÈRE DE L'ÉNERGIE, DES MINES ET DES RESSOURCES.



NOTE: OFF SHORE ISLANDS LIE WITHIN THE DISTRICT OF FRANKLIN N.W.T. NOTER: LES ÎLES DE LARGE SONT DANS LE DISTRICT DE FRANKLIN T.N.-O.