



METRIC/MÉTRIQUE

METRIC/MÉTRIQUE

Military users, refer to this map as: **SÉRIE 4 701 SÉRIE**  
 Réference de cette carte pour usage militaire: **MAP 56 C/5 CARTE**  
 ÉDITION 1 M.C.E. ÉDITION

56 C/5

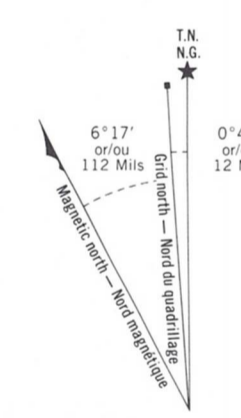

EDITION 1 ÉDITION

LEGEND - LÉGENDE

- ROAD, HARD SURFACE ..... ROUTE, REVÊTEMENT DUR
- ROAD, LOOSE SURFACE ..... ROUTE, SURFACE DE GRAVIER
- CART TRACK, WINTER ROAD ..... CHEMIN DE TERRE, ROUTE D'HIVER
- TRAIL, CUT LINE, PORTAGE ..... SENTIER, PERÇÉE OU PORTAGE
- BUILT-UP AREA ..... AGGLOMÉRATION
- RAILWAY, SIDING, STATION, STOP ..... CHEMIN DE FER, VOIE D'ÉVITEMENT, STATION, ARRÊT
- BRIDGE ..... PONT
- SEAPLANE BASE, SEAPLANE ANCHORAGE ..... BASE D'HYDROAVIONS, ANCRAGE D'HYDROAVIONS
- HOUSE, BARN ..... MAISON, BARRAGE
- CHURCH, SCHOOL, POST OFFICE ..... ÉGLISE, ÉCOLE, BUREAU DE POSTE
- TOWER, LANDMARK OBJECT ..... TOUR, PÔINT DE RÉFÈRE
- WELL, OIL, GAS, TANK, WATER ..... PUIS: PÉTROLE, GAZ, RÉSERVOIR, EAU
- POWER TRANSMISSION LINE ..... LIGNE DE TRANSPORT D'ÉNERGIE
- MINE, GRAVEL PIT ..... MINE, GRAVIERE
- CUTTING, EMBANKMENT ..... DÉRIAL, REMBLAI
- INTERNATIONAL, PROVINCIAL BOUNDARY WITH MONUMENT AND NUMBER ..... FRONTIÈRE INTERNATIONALE, LIMITE PROVINCIALE AVEC BORNE ET NUMÉRO
- PROVINCIAL BOUNDARY, UNSURVEYED ..... LIMITE PROVINCIALE, NON ARPENTÉE
- COUNTY, DISTRICT BOUNDARY ..... LIMITE DE COMITÉ, DE DISTRICT
- TOWNSHIP, PARISH BOUNDARY ..... LIMITE DE TOWNSHIP, DE CANTON, DE PARIOSSE
- MUNICIPALITY BOUNDARY ..... LIMITE DE MUNICIPALITÉ
- RESERVE, SANCTUARY, PARK, ETC. BOUNDARY ..... LIMITE DE RÉSERVES, SANCTUAIRES, PARCS, ETC.
- OUTLINED LANDMARK AREA, BOUNDARY APPROXIMATE ..... LIMITE DE SURFACE RÉFÈRE, LIMITE APPROXIMATIVE
- D.L.S. TOWNSHIP CORNER, SURVEYED, UNSURVEYED ..... COIN DE TOWNSHIP (A.T.C.) ARPENTÉ, NON ARPENTÉ
- D.L.S. SECTION CORNER ..... COINS DE SECTION (A.T.C.)
- HORIZONTAL CONTROL POINT ..... POINT DE CONTRÔLE PLANIMÉTRIQUE
- BENCH MARK WITH ELEVATION ..... RÉPÈRE DE NIVELLEMENT AVEC COTE
- SPOT ELEVATION, PRECISE ..... POINT COTE, PRÉCIS
- STREAM OR SHORELINE, INDEFINITE ..... COURSE D'EAU OU RIVE, IMPRÉCIS
- LAKE, INTERMITTENT LAKE, SHALLOW LAKE ..... LAC, LAC INTERMITTENT, LAC PEU PROFOND
- FLOODED LAND ..... TERRAIN INONDÉ
- MARSH, SWAMP, WOODED ..... MARAIS, BOIS MARÉCAUX, FONDRIÈRE À FILAMENTS
- STRING BOG ..... LIT DE RIVIÈRE ASSÈCHÉ AVEC CHENAUX
- DRY RIVER BED WITH CHANNELS ..... RAPIDES; CHUTES; RAPIDES
- RAPIDS, FALLS, RAPIDS ..... ESTRANS, SABLE SOUS L'EAU; ROCES
- FORESHORE FLATS, SAND IN WATER, ROCKS ..... TOUNDRA, LACS EN TOUNDRA
- TUNDRA, LAKES IN TUNDRA, POLYTONS ..... POLYTONS DE TOUNDRA
- FALSA BOG ..... FONDRIÈRE DE PALSE
- DAM, WHARF ..... BARRAGE, QUAI
- ICEFIELD (GLACIER), MORANE ..... CHAMP DE GLACE (GLACIER), MORANE
- DEBRIS COVERED ICE ..... GLACE AVEC DÉBRIS
- PINGO ..... PINGO
- DITCH ..... FOSSE
- CONTOURS ..... COURBES DE NIVEAU
- APPROXIMATE CONTOURS ..... COURBES DE NIVEAU APPROXIMATIVES
- DEPRESSION CONTOUR ..... COURBE DE CUVETTE
- CLIFF ..... FALAISE
- SPOT ELEVATION, APPROXIMATE; LAND, WATER ..... POINT COTE, APPROXIMATIF; SUR TERRE; SUR L'EAU
- ESKER ..... ESKER
- SAND, SAND DUNES, RAISED BEACHES ..... SABLE, DUNES DE SABLE; PLAGES SURÉLEVÉES
- HISTORIC SITE ..... LIEU HISTORIQUE
- WOODED AREA, FOREST; CLEARED AREA ..... SURFACE BOISÉE, FORÊT; ESPACE DÉNUDÉ, CLAIRIÈRE

GLOSSARY - GLOSSAIRE


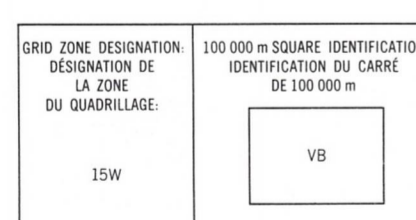
CABIN ..... CABANE



Use diagram only to obtain numerical values.  
 APPROXIMATE MEAN DECLINATION 2004  
 FOR CENTRE OF MAP  
 Actual change increases 4.4°

Utiliser le diagramme que pour obtenir les valeurs numériques  
 DÉCLINAISON MÉDIANNE APPROXIMATIVE  
 AU CENTRE DE LA CARTE EN 2004  
 Variation annuelle croissante 4.4°

ONE THOUSAND METRE  
 UNIVERSAL TRANSVERSE MERCATOR GRID  
 ZONE 15  
 QUADRILLAGE UNIVERSEL, TRANSVERSE DE MERCATOR  
 DE MILLE MÈTRES



REFERENCE POINT  
 POINT DE RÉFÈRE CHURCH - ÉGLISE (see above) (ci-dessus)

EASTING: Read number on grid line immediately to left of point.  
 ABSCISSE: Note le chiffre de la ligne de quadrillage immédiatement à gauche du repère.

Estimate tenth of a square from this line eastward to point.  
 Estimer le dixième de carré en allant vers l'est de cette ligne et le repère en direction est.

NORTHING: Read number on grid line immediately below point.  
 ORDONNÉE: Note le chiffre de la ligne de quadrillage immédiatement en dessous du repère.

Estimate tenth of a square from this line northward to point.  
 Estimer le dixième de carré en allant vers le nord de cette ligne et le repère en direction nord.

GRID REFERENCE: 97984  
 RÉFÈRENCE AU QUADRILLAGE: 97984

Nearest similar grid reference 100 000 metres.  
 La référence semblable la plus près est à 100 000 mètres.

56 D/9	56 C/12	56 C/11
56 D/8	56 C/5	56 C/6
56 D/1	56 C/4	56 C/3

Index to adjoining Maps of the National Topographic System  
 Tableaux d'assemblage du Système national de référence cartographique

THE MAGNETIC COMPASS MAY BE ERRONEOUS IN THIS AREA  
 LA BOUSSOLE SERA PEUT-ÊTRE INSTABLE DANS CETTE RÉGION

PRODUCED BY THE SURVEYS AND MAPPING BRANCH, DEPARTMENT OF ENERGY, MINES AND RESOURCES FROM AERIAL PHOTOGRAPHS TAKEN IN 1979. PUBLISHED IN 1988.  
 THIS MAP WAS COMPILED WITH SATELLITE IMAGERY OBTAINED IN 1988 AND FOUND TO BE UP-TO-DATE IN ALL MAJOR FEATURES.  
 COPIES MAY BE OBTAINED FROM THE CANADA MAP OFFICE, DEPARTMENT OF ENERGY, MINES AND RESOURCES, OTTAWA, OR YOUR NEAREST MAP DEALER.  
 © 1988, HER MAJESTY THE QUEEN IN RIGHT OF CANADA, DEPARTMENT OF ENERGY, MINES AND RESOURCES.

ELEVATIONS IN METRES ABOVE MEAN SEA LEVEL  
 CONTOUR INTERVAL ..... 10 METRES

NORTH AMERICAN DATUM 1987  
 TRANSVERSE MERCATOR PROJECTION

INFORMATION CONCERNING BENCH MARKS AND HORIZONTAL SURVEY MONUMENTS CAN BE OBTAINED FROM GEOGRAPHIC SURVEY, SURVEYS AND MAPPING BRANCH, OTTAWA.  
 NO FOREST AREA ON THIS MAP.

DISTRICT OF KREWATIN DISTRICT DE KREWATIN  
 NORTHWEST TERRITORIES TERRITOIRES DU NORD-OUEST

Scale 1:50 000 Échelle

Metres 1000 0 1000 2000 3000 4000 Mètres

Miles 0 1 2 3 Miles

ALTITUDES EN MÈTRES  
 ÉQUIDISTANCE DES COURBES ... 10 MÈTRES

SYSTÈME DE RÉFÉRENCE GÉODÉSIQUE NORD-AMÉRICAIN 1987  
 PROJECTION TRANSVERSE DE MERCATOR

POUR TOUT RENSEIGNEMENT CONCERNANT LES RÉPÈRES ET BORNES, ALTIMÉTRIQUES, S'ADRESSER AUX LIEUX SUIVANTS: OTTAWA, CHEZ LE VENDEUR LE PLUS PRÈS.  
 AUCUNE ZONE FORESTIÈRE SUR CETTE CARTE.

ÉTABLI PAR LA DIRECTION DES LÈVES ET DE LA CARTOGRAPHIE, MINISTÈRE DES ÉNERGIES, DES MINES ET DES RESSOURCES À L'AIDE DE PHOTOGRAPHIES AÉRIENNES PRISSES EN 1979. PUBLIÉ EN 1988.  
 ON A COMPARÉ CETTE CARTE AUX IMAGES PRISES PAR SATELLITE EN 1988. NOUVEAUX AVIS DE CONSTAT, QUE TOUTES SES CARACTÉRISTIQUES PRINCIPALES ÉTAIENT À JOUR.  
 CES CARTES SONT EN VENTE AU BUREAU DES CARTES DU CANADA, MINISTÈRE DE L'ÉNERGIE, DES MINES ET DES RESSOURCES, OTTAWA, OU CHEZ LE VENDEUR LE PLUS PRÈS.  
 © 1988, SA MAJESTÉ LA REINE DU CHEF DU CANADA, MINISTÈRE DE L'ÉNERGIE, DES MINES ET DES RESSOURCES.