

Military users refer to this map as: **SERIES A/741**  
 Références de cette carte pour usage militaire: **MAP 83-O/15**  
**EDITION 2** MCE ÉDITION


**GLOSSARY GLOSSAIRE**

Airfield	Terrain d'aviation
Area	Arrière
City Limits	Limites de ville
Customs	Douane
Ditch	Fosse
Dugout	Abrevoir
Dump	Dépot
Filtration Plant	Usine de filtration
Gas	Gaz
Golf Course	Terrain de golf
Jack Yard	Four
Kiln	Four
Lookout	Boîte de vue
Moss Waste	Boîte de mine
Oil Wells	Puits de pétrole
Park	Parc
Risk	Pâturage
Senior Citizens Home	Foyer de l'âge d'or
Shed Area	Station de ski
String Bag	Feedière à filaments
Surveyed Line	Ligne arpentée
Tank	Réservoir
Water	Eau
Winter Road	Chemin d'hiver

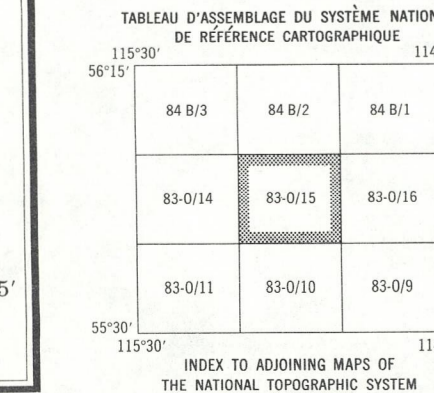
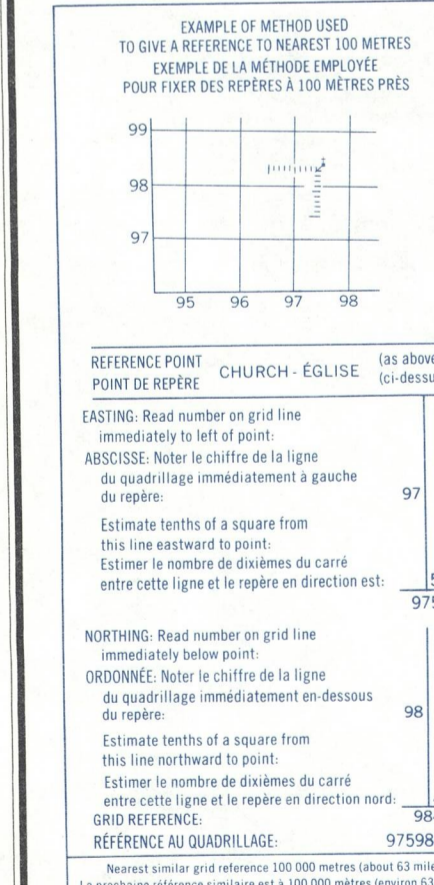

For a complete glossary see reverse side  
 Pour un glossaire complet, voir au verso

**ABBREVIATIONS ABRÉVIATIONS**

Aband.	Abandoned	Abandonné, ée
C	County	Comté
E	Elevator	Élévateur
F	Ferry	Traverseur
IR	Indian Reserve	Réserve indienne
H	Hospital	Hôpital
Lot	Lot	Lot
Micr	Microwave	Micro-ondes
Mun	Municipality	Municipalité
PH	Post Office	Bureau de poste
PH	Power House	Centrale électrique
RCMP	Royal Canadian Mounted Police	Gendarmes Royale Canadienne
Res.	Reservoir	Réservoir
Trans. Sta.	Transformer Station	Poste de transformateur
TFL	Tree Farm Licence	Licence deylviculture



**ONE THOUSAND METRE**  
**UNIVERSAL TRANSVERSE MERCATOR GRID**  
**ZONE 11**  
**QUADRILLAGE DE MILLE MÈTRES**  
**TRANSVERSE UNIVERSEL DE MERCATOR**



Produced by the SURVEYS AND MAPPING BRANCH, DEPARTMENT OF ENERGY, MINES AND RESOURCES. Updated from aerial photographs taken in 1977. Culture, circa 1979. Published in 1981.  
 Copies may be obtained from the Canada Map Office, Department of Energy, Mines and Resources, Ottawa, or your nearest map dealer.  
 © 1981. Her Majesty the Queen in Right of Canada, Department of Energy, Mines and Resources.

**BRINTNELL LAKE**  
 IMPROVEMENT DISTRICT 17  
 ALBERTA  
 WEST OF FIFTH MERIDIAN - OUEST DU CINQUIÈME MÉRIDIEN  
 Scale 1:50 000 Échelle

Information concerning location and precise elevation of bench marks can be obtained by writing to the Geodetic Survey, Survey and Mapping Branch, Ottawa.  
 On peut obtenir des renseignements sur le lieu et l'altitude exacte des repères de nivellement en écrivant aux Levés géodésiques, Direction des levés et de la cartographie, Ottawa.

**CONVERSION SCALE FOR ELEVATIONS**  
 ÉCHELLE DE CONVERSION DES ALTITUDES


Metres 30 20 10 0  
 Feet 100 50 0

Contours Interval 50 Feet  
 Altitudes in Feet above Mean Sea Level  
 North American Datum 1927  
 Transverse Mercator Projection

Échelle des courbes 50 Pieds  
 Altitudes en pieds  
 Système de référence géodésique nord-américain, 1927  
 Projection Transverse de Mercator

Établi par la DIRECTION DES LEVÉS ET DE LA CARTOGRAPHIE, MINISTÈRE DE L'ÉNERGIE, DES MINES ET DES RESSOURCES. Mis à jour à l'aide de photographies aériennes prises en 1977. Végétation des ouvrages en 1979. Publié en 1981.  
 Ces cartes sont en vente au Bureau des Cartes du Canada, ministère de l'Énergie, des Mines et des Ressources, Ottawa, ou chez le vendeur le plus près.  
 © 1981. Sa Majesté La Reine du Chef du Canada, Ministère de l'Énergie, des Mines et des Ressources.

Roads: Routes  
 cart track: de terre  
 trail, cut line or portage: sentier, percée ou portage  
 FOR COMPLETE REFERENCE SEE REVERSE SIDE  
 POUR UNE LISTE COMPLÈTE DES SIGNES, VOIR AU VERSO



**BRINTNELL LAKE**  
 83-O/15  
 EDITION 2