

Military users, refer to this map as: **SÉRIE A 751 SÉRIE**
 Références de cette carte pour usage militaire: **MAP 42 L/3 CARTE**
 ÉDITION 3 MCE ÉDITION

GLOSSARY GLOSSAIRE

Artfield	Terrain d'aérodrome
Area	Zone
City Limits	Limites de ville
Customs	Douane
Ditch	Fossé
Dugout	Abreuvoir
Dyke	Digue
Filtration Plant	Usine de filtration
Gas	Carburant
Golf Course	Terrain de golf
Junk Yard	Parc à ferraille
Kiosk	Kiosque
Lookout	Boisjolie
Mine Waste	Déchet de mine
Oil Well	Puits de pétrole
Park	Parc
Road	Routage
Senior Citizens Home	Foyer de l'âge d'or
Ski Area	Station de ski
Strong Bed	Fondation à filaments
Surveyed Line	Ligne arpentée
Tank	Réservoir
Water	Eau
Winter Road	Chemin d'hiver

For a complete glossary see reverse side.
 Pour un glossaire complet, voir au verso.

ABBREVIATIONS ABRÉVIATIONS

Aband.	Abandoned	Abandonné
Ac.	Acres	Acres
C.	County	Comté
E.	Electr.	Électrique
Fy.	Ferry	Tramway
I.R.	Indian Reserve	Réserve indienne
H.	Hospital	Hôpital
L.	Lot	Lot
Micrs.	Municip.	Municipalité
Mun.	Municipality	Municipalité
P.	Post Office	Bureau de poste
Ph.	Power House	Centrale électrique
RCMP	Royal Canadian Mounted Police	Gendarmes/Police Canadienne
Res.	Reservoir	Réservoir
Tran. Sta.	Transformer Station	Poste de transformateur
Trk.	Tram Line License	Licence de tramway

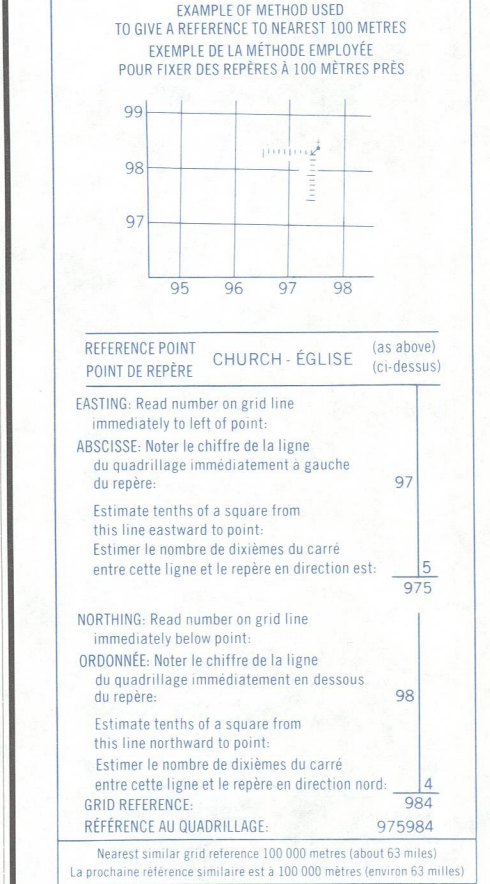
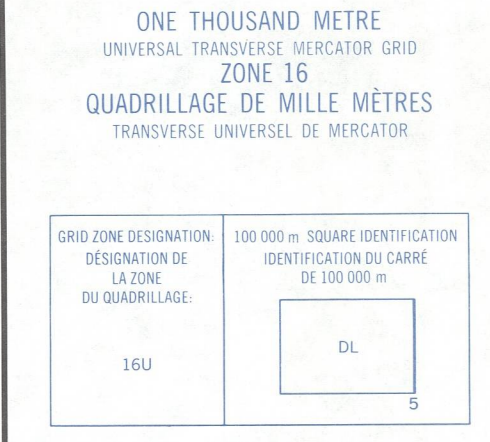
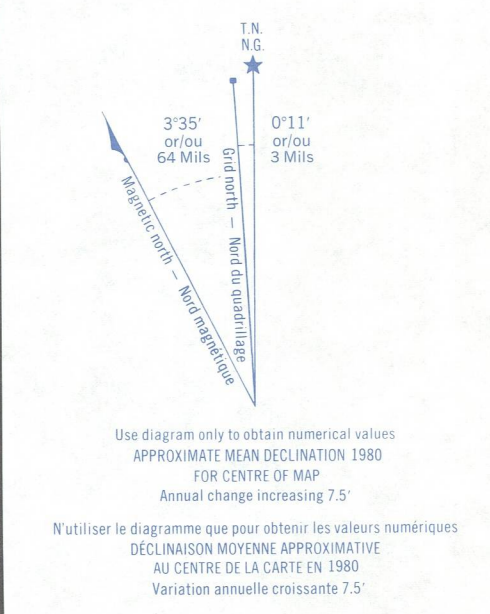


TABLEAU D'ASSEMBLAGE DU SYSTÈME NATIONAL DE RÉFÉRENCE CARTOGRAPHIQUE

42 L/5	42 L/6	42 L/7
42 L/4	42 L/3	42 L/2
42 E/3	42 E/4	42 E/5

Produced by the SURVEYS AND MAPPING BRANCH, DEPARTMENT OF ENERGY, MINES AND RESOURCES, based on aerial photographs taken in 1976 and 1978. Cartographic data published in 1981.

ROADS - ROUTES

hard surface, all weather	route pavée, toute saison
loose or stabilized surface, all weather	route de gravier, aggloméré, toute saison
loose surface, dry weather	route de gravier, temps sec
unclassified streets	rues hors classe
cart track	sentier, piste ou portage
trail	sentier

FOR COMPLETE REFERENCE SEE REVERSE SIDE. POUR UNE LISTE COMPLÈTE DES SIGNES, VOIR AU VERSO.

KOWKASH THUNDER BAY DISTRICT ONTARIO
 Scale 1:50 000 Échelle

CONVERSION SCALE FOR ELEVATIONS
 METERS: 0 100 200 300 400
 FEET: 0 100 200 300 400

ECHÉLONNEMENT DES ALTITUDES
 MÈTRES: 0 100 200 300 400
 PIEDS: 0 100 200 300 400

CONTOUR INTERVAL: 50 FEET / ÉLÉVATIONS IN FEET ABOVE MEAN SEA LEVEL / North American Datum 1987 / Transverse Mercator Projection

Information concerning location and precise elevation of bench marks can be obtained by writing to the Geodetic Survey, Surveys and Mapping Branch, Ottawa.

Do not obtain the renseignements sur le lieu et l'altitude exactes des repères de nivellement en écrivant aux Levés géodésiques, Direction des levés et de la cartographie, Ottawa.

© 1981, Sa Majesté la Reine du Chef du Canada, Ministère de l'Énergie, des Mines et des Ressources, Ottawa, ou chez le vendeur de cette carte.

KOWKASH 42 L/3
 ÉDITION 3