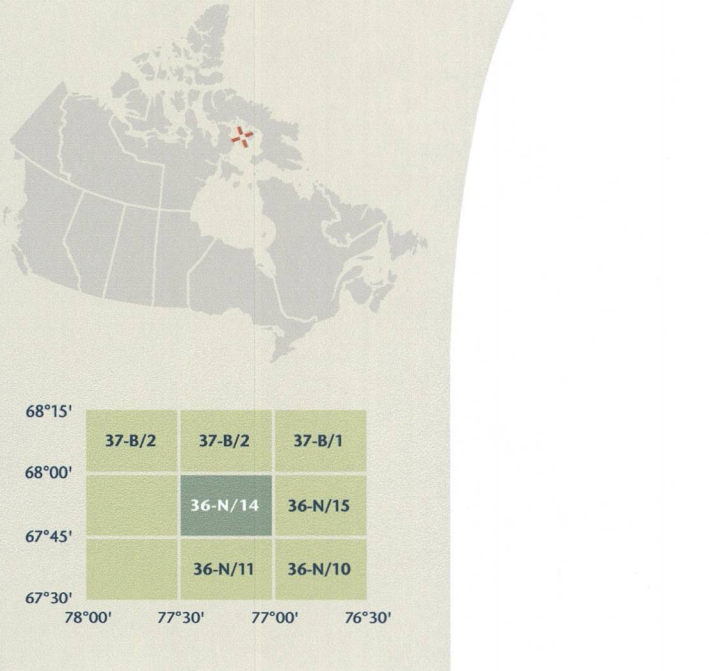
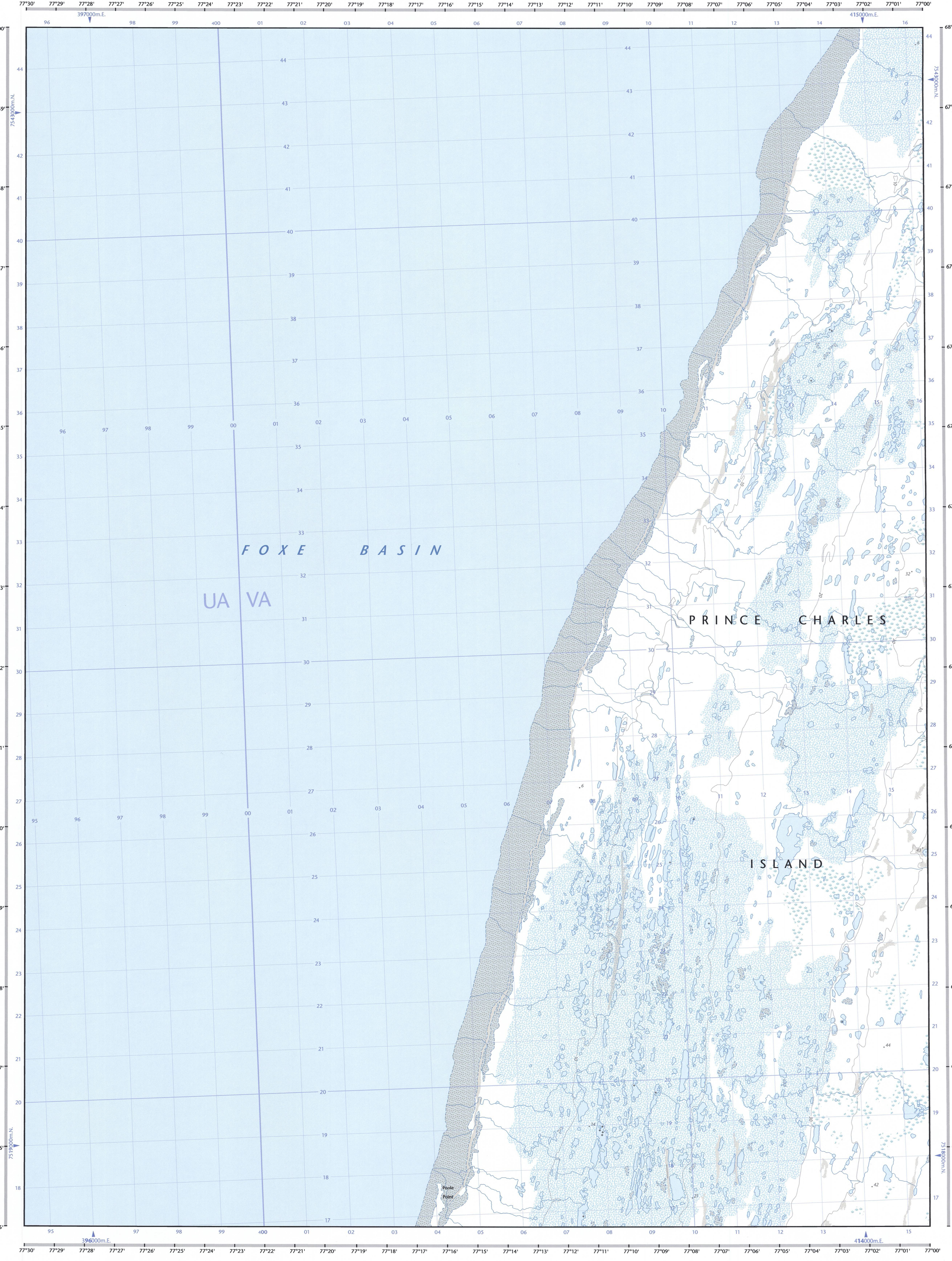


- Road: hard surface, more than 2 lanes, service centre
Route: revêtement dur, plus de 2 voies, centre de service
- Road: hard surface, 2 lanes, less than 2 lanes, snowplow
Route: revêtement dur, 2 voies, moins de 2 voies, pelle-neige
- Road: loose or stabilized surface, all season, 2 lanes or more; less than 2 lanes
Route: de gravier, aggloméré, toute saison, 2 voies ou plus; moins de 2 voies
- Road: loose surface, dry weather, vehicle track and winter road, trail, passage
Route: de gravier, temps sec; chemins de terre ou d'hiver; sentiers; passage
- Highway interchange; highway route number; built-up area
Échangeur routier; numéro de route; agglomération
- Railway, single track; railway station; trestle; multiple tracks; turntable
Chemin de fer, voie unique; gare; chevalet; voies multiples; plaque tournante
- Railway, abandoned; railway yard
Chemin de fer, abandonné; gare de triage
- Rapid transit: rail, road, footbridge
Transport rapide: voie ferrée; route; passerelle
- Canopy covered bridge; tunnel; bridge; movable bridge
Chausée; pont couvert; tunnel; pont; pont mobile
- Boundary international
Limite internationale
- Boundary provincial or territorial
Limite provinciale ou territoriale
- Boundary unsurveyed provincial or territorial; area outline
Limite: provinciale ou territoriale non arpentée; surface délimitée
- Boundary administrative; recreational
Limite: administrative; récréative
- Boundary geographic; unsurveyed geographic
Limite: géographique; géographique non arpentée
- Fort, wall, tower
Fort, mur; citadelle
- Power transmission line; multiple lines; submarine cable
Ligne de transport d'énergie; lignes multiples; câble sous-marin
- Pipeline: oil, natural gas
Pipeline: pétrole; gaz naturel
- Pipeline: multi-use; control valve; multiple lines
Pipeline: utilisation multiple; valve de contrôle; lignes multiples
- Pipeline underground: oil, natural gas; multi-use
Pipeline souterrain: pétrole; gaz naturel; utilisation multiple
- Mine: pit; sand, gravel, clay, quarry
Mine; sablière, gravrière, carrière
- Airport or airfield; official, nonofficial, heliport
Aéroport ou terrain d'aviation: officiel, non officiel, hélicoptère
- Chimney: industrial, flare stack, burner, height, lumberyard
Cheminée: industrielle; tour; brûleur; hauteur; boisier; parc à bois déblais
- Tank; water tank; radar antenna, radio telescope
Citierne; citierne d'eau; antenne radar, radiotélescope
- Silo; grain elevator; clearance tower
Silo; élévateur à grains; tour de dégagement
- Electric facility; oil or natural gas facility; wind-operated device
Installation électrique; installation pétrolière ou gazière; éolienne
- Tower: communication, fire, control
Tour: communication; incendie; contrôle
- Domestic waste: liquid waste; industrial solid deposit
Déchet domestique; déchet liquide; dépôt de solide industriel
- Lookout; historic site; ruins; zoo
Belvédère; lieu historique; ruines; zoo
- Golf course: cartground, ski area, sportfield
Terrain de golf; terrain de camping; station de ski; centre sportif
- Aerial cableway, ski lift; sports track; arena
Télécabine, remontée-pente; piste de course; arène
- Building: unidentified buildings; religious; educational; cabin
Bâtiment: bâtiments non identifiés; religieux; éducatif; cabane
- Hospital; medical centre; senior citizens home; lodging
Hôpital; centre médical; résidence pour personnes âgées; gîte
- City hall; municipal hall; community centre
Maison de ville; salle municipale; centre communautaire
- Customs post; ranger or warden station; cemetery
Poste de douane; poste de garde forestier ou poste de garde de parc; cimetière
- Court house; correctional institute
Maison de justice; établissement correctionnel
- Fire station; police station; armoury
Caserne de pompiers; poste de police; magasin militaire
- Waterbody or shoreline; watercourse; disappearing stream
Plan d'eau ou littoral; cours d'eau; cours d'eau disparaissant
- Navigation light; ferry route; navigation beacon
Feu de navigation; traversée; balise de navigation
- Coast Guard station; seaplane anchorage; marina
Station de la garde côtière; mouillage d'hydravion; marina
- Fish ladder; dam; small; large; carrying road
Échelle à poissons; barrage; petit; grand; portant une route
- Dyke or seawall; wharf; breakwater
Dighe ou mur de protection; quais; brise-lames
- Boat ramp; pier or dock
Rampe de mise à l'eau; jetée
- Drydock; slip; oil or abandoned bridge pier; boat
Cale sèche; caisson ou pilier de pont abandonné; quai
- Conduit; lock; spring
Canalet; éclusé; source
- Reservoir; underground reservoir; fish pond
Réservoir; réservoir souterrain; whers dans l'eau
- Dry river bed; sand in water; freshwater flow; intermittent lake, slough
Lit de rivière à sec; sable dans l'eau; éstran; lac intermittent; bourbier
- Rapids; falls
Rapides; chute
- Rocky ledge; rocky reef; rocks in water; exposed shipwreck
Banc rocheux; récif; rochers dans l'eau; épave émergée
- Moraine; glacial debris; permanent snow and ice
Moraine; débris glaciaires; neige et glace permanentes
- Wetlands: marsh, muskeg; swamp; marsh in water; string bog
Terres humides: marais, muskeg; marécage; marais dans l'eau; tourbière réticulée
- Tundra peat; swards polygons; peat bog
Fangus de tourbière; polygones de tourbière; tourbière à paube
- Sand; eker; pingo; wooded area
Sable; éker; pingo; région boisée
- Contour: index, intermediate; approximate
Courbe de niveau: maîtresse; intermédiaire; approximative
- Depression contour; spot elevation; cave
Courbe de contour: point coté; caverne



68°15'	37-8/2	37-8/2	37-8/1
68°00'			
67°45'	36-N/14	36-N/15	
67°30'	36-N/11	36-N/10	
	77°00'	77°30'	




Produced on March 4, 2011, by the Centre for Topographic Information, Natural Resources Canada.
Établi le 4 mars 2011, par le Centre d'information topographique, Ressources naturelles Canada.
The paper copy of this map meets the print quality standards of Natural Resources Canada when it bears a Certified Map Printer holographic label.
La copie papier de cette carte respecte les normes de qualité d'impression de Ressources naturelles Canada quand elle porte l'étiquette holographique de l'imprimeur de cartes accrédité.

Map content validity dates
- Réseau routier, Absent
- Hydrographic network, 1982 - 2007
- Vegetation, Absent
- Buildings, Absent
- Boundaries, Absent
- Toponymy, 2005 - 2011
Detailed metadata can be found at: <http://GeoGratis.gc.ca>
For corrections, additions or comments concerning the content of this map, please contact Natural Resources Canada at: topo@NRCan.gc.ca
Visit our Web site: <http://maps.NRCan.gc.ca>

© 2011, Her Majesty the Queen in Right of Canada.
This map is not to be used for air or marine navigation.

Dates de validité du contenu de la carte
- Réseau routier, Absent
- Réseau hydrographique, 1982 - 2007
- Végétation, Absent
- Bâtiements, Absent
- Limites, Absent
- Toponymie, 2005 - 2011
Consulter les métadonnées détaillées sur : <http://GeoGratis.gc.ca>
Pour toutes corrections, additions ou commentaires concernant le contenu de cette carte, veuillez contacter Ressources naturelles Canada par courriel électronique à : topo@NRCan.gc.ca
Visitez notre site Web : <http://cartes.NRCan.gc.ca>

© 2011, Sa Majesté la Reine du chef du Canada.
Cette carte ne doit pas être utilisée pour la navigation aérienne ou maritime.



Use diagram only to obtain numeric values
Approximate Mean Declination 2011 for centre of map
Annual change decreasing 32.6"
N'utiliser le diagramme que pour obtenir les valeurs numériques
Déclinaison moyenne approximative au centre de la carte en 2011
Variation annuelle décroissante 32,6"
For magnetic declination information, visit: <http://gc.nrcan.gc.ca/geomatics>
Pour l'information sur la déclinaison magnétique, visitez : <http://gc.nrcan.gc.ca/geomag>

100 000 metre Square
Identification
de 100 000 mètres
1000 metre Universal Transverse Mercator Grid
Zone 18U
Quadrillage universel transverse de Mercator de 1000 mètres
Designation de la zone du quadrillage

68°15'	37-8/2	37-8/2	37-8/1
68°00'			
67°45'	36-N/14	36-N/15	
67°30'	36-N/11	36-N/10	
	77°00'	77°30'	