

Référence de cette carte pour usage militaire: Military users, refer to this map as: SÉRIE A 701 SERIES CARTE 34 K/2 MAP ÉDITION 2 MCE EDITION

LAC GOBILLOT 34 K/2 ÉDITION 2 EDITION

LÉGENDE - LEGEND

- ROUTE, REVÊTEMENT DUR... ROAD, HARD SURFACE
ROUTE, SURFACE DE GRAVIER... ROAD, LOOSE SURFACE
CHEMIN DE TERRE, ROUTE D'HIVER... CART TRACK, WINTER ROAD
SENTIER, PERÇÉE OU PORTAGE... TRAIL, CUT LINE, PORTAGE
AGGLOMÉRATION... BUILT-UP AREA
CHEMIN DE FER, VOIE D'ÉVITEMENT; STATION; ARRÊT... RAILWAY; SIDING; STATION; STOP
PONT... BRIDGE
BASE D'HYDRATIONS; ANCRAGE D'HYDRATIONS... SEAPLANE BASE; SEAPLANE ANCHORAGE
MAISON; GRANGE... HOUSE; BARN
ÉGLISE; ÉCOLE; BUREAU DE POSTE... CHURCH; SCHOOL; POST OFFICE
TOUR; VALEUR DE RÉFÈRE... TOWER; LANDMARK OBJECT
PUITS; PÉTROLE; GAZ; RÉSERVOIR; EAU... WELL; OIL; GAS; TANK; WATER
LIGNE DE TRANSPORT D'ÉNERGIE... POWER TRANSMISSION LINE
MINE; CARRIÈRE DE GRAVIER... MINE; GRAVEL PIT
DÉBLAI; REMBLAI... CUTTING; EMBANKMENT
FRONTIÈRE INTERNATIONALE; LIMITE PROVINCIALE AVEC BORNE ET NUMÉRO... INTERNATIONAL, PROVINCIAL BOUNDARY WITH MONUMENT AND NUMBER
FRONTIÈRE PROVINCIALE, NON ARPENTÉE... PROVINCIAL BOUNDARY, UNSURVEYED
LIMITE DE COMITÉ DE DISTRICT... COUNTY, DISTRICT BOUNDARY
LIMITE DE CANTON, DE PARROISSE... TOWNSHIP, PARISH BOUNDARY
LIMITE DE MUNICIPALITÉ... MUNICIPALITY BOUNDARY
LIMITE DE RÉSERVES SANCTUAIRES, PARCS, ETC... RESERVE, SANCTUARY, PARK, ETC. BOUNDARY
LIMITE DE SURFACE ESPÈRE... OUTLINED LANDMARK AREA
LIMITE APPROXIMATIVE, ETC... BOUNDARY APPROXIMATE, ETC.
COIN DE CANTON (A.T.C.); APPENTÉ; NON APPENTÉ... D.L.S. TOWNSHIP CORNER; SURVEYED; UNSURVEYED
COIN DE SECTION (A.T.C.)... D.L.S. SECTION CORNERS
POINT DE CONTRÔLE PLANIMÉTRIQUE... HORIZONTAL CONTROL POINT
RÉFÈRE DE NIVELLEMENT AVEC COTE... BENCH MARK WITH ELEVATION
POINT COTE, PRÉCIS... SPOT ELEVATION, PRÉCISE
COURS D'EAU OU RIVIERE; IMPRÉCIS... STREAM OR SHORELINE; INDEFINITE
LAC; LAC INTÉRIEUR; LAC PEU PROFOND... LAKE; INTERIORMOUNT LAKE; SHALLOW LAKE
TERRAIN NOUÉ... MARSH; SWAMP; WOODS; STRUNG BOG
MARAIS; BOURB; MARÉCAUX; FONDRIÈRE À FILAMENTS... DRY RIVER BED WITH CHANNELS
LIT DE RIVIERE ASSÉCHÉ AVEC CHENAUX... RAPIDS; FALLS; RAPIDS
RAPIDES; CHUTES; RAPIDES... FORESHORE FLATS; SAND IN WATER; ROCKS
ESTRANS; SABLE SOUS L'EAU; ROCHES... TUNDRA; LAKES IN TUNDRA; POLYTONNES
FONDRIÈRE DE PALSE... PALSA BOG
BARRAGE; QUI... DAM; WHARF
CHAMP DE GLACE (GLACIER); MORAINE... ICEFIELD (GLACIER); MORAINE
PINGO... BITCH
FORBÉ... CONTOURS
COURBES DE NIVEAU APPROXIMATIVES... APPROXIMATE CONTOURS
COURBES DE CUVETTE... DEPRESSION CONTOUR
FALAISE... CLIFF
POINT COTE, APPROXIMATIF: SUR TERRE, SUR L'EAU... SPOT ELEVATION, APPROXIMATE; LAND; WATER
ESKER... ESKER
SABLE; DUNES DE SABLE; PLAGES SURÉLEVÉES... SAND; SAND DUNES; RAISED BEACHES
LIEU HISTORIQUE... HISTORIC SITE
SURFACE BOISÉE; FORÊT; ESPACE DÉNUDÉ; CLAIRIÈRE... WOODED AREA; FOREST; CLEARED AREA

Table with 2 columns: PHOTOGRAPHIE RESTITUTION and PHOTOGRAPHY COMPILATION. Rows show grid coordinates and map sheet numbers (e.g., A-14781, 7/85).

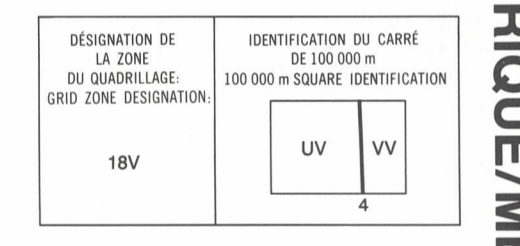


Table with 2 columns: REVISION and REVISION. Shows grid coordinates and map sheet numbers (e.g., A-14874, 8/55).

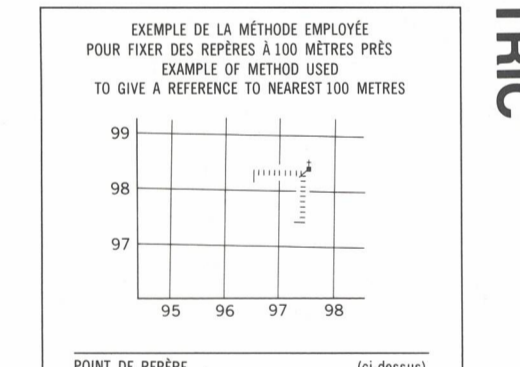
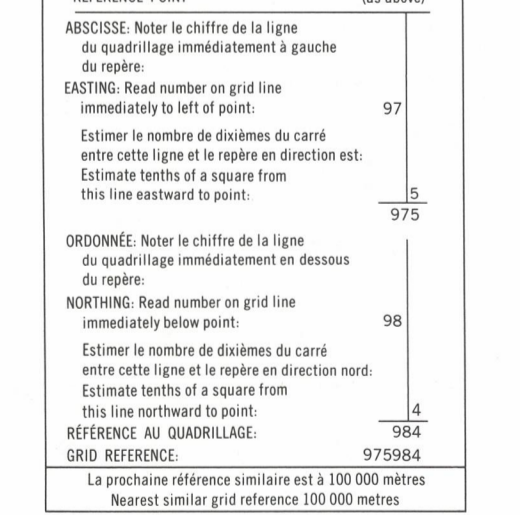

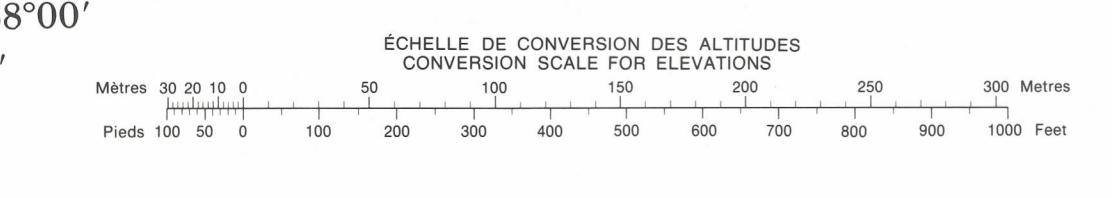


Table with 2 columns: REVISION and REVISION. Shows grid coordinates and map sheet numbers (e.g., A-14874, 8/55).



QUADRILÈGE UNIVERSEL TRANSVERSE DE MERCATOR DE MILLE MÈTRES ZONE 18 ONE THOUSAND METRE UNIVERSAL TRANSVERSE MERCATOR GRID. Includes magnetic bearing information and a scale of conversion for altitudes.



ÉTABLI PAR LA DIRECTION DES LÈVES ET DE LA CARTOGRAPHIE... ÉCHÈLLE 1:50 000 Scale

LAC GOBILLOT ADMINISTRATION RÉGIONALE KATIVIK QUÉBEC ÉCHÈLLE 1:50 000 Scale

PRODUCED BY THE SURVEYS AND MAPPING BRANCH... LAC GOBILLOT 34 K/2 ÉDITION 2 EDITION

Énergie, Mines et Ressources Canada