

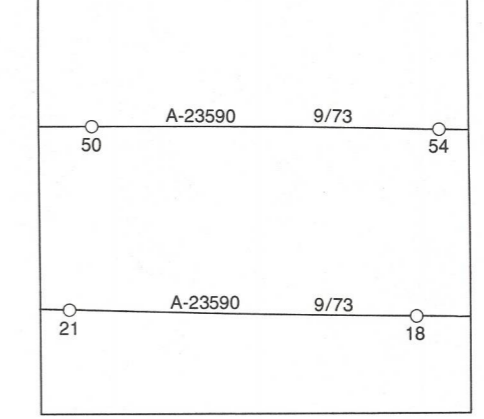
Military users, refer to this map as: Références de cette carte pour usage militaire. SERIES A 701 SÉRIE MAP 105C/10 CARTE ÉDITION 1 M.C.E. ÉDITION




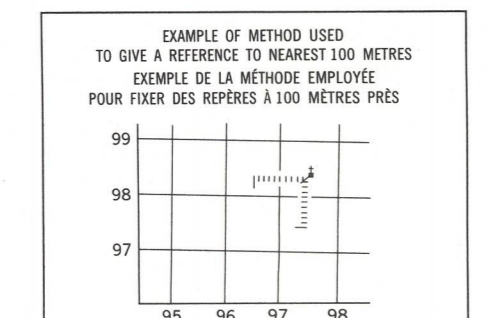
LEGEND - LÉGENDE

Legend table with two columns: English and French descriptions of symbols for roads, railways, bridges, buildings, etc.

PHOTOGRAPHY PHOTOGRAPHIE COMPILATION A-22438 RESTITUTION B/71



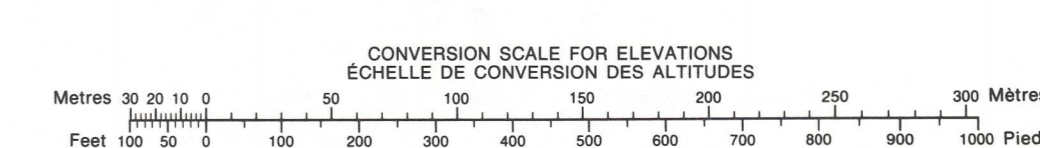
GRID ZONE DESIGNATION LA ZONE DU QUADRILLAGE: 100 000 m SQUARE IDENTIFICATION IDENTIFICATION DU CARRE DE 100 000 m



EXAMPLE OF METHOD USED TO GRID A REFERENCE TO NEAREST 100 METRES. EXEMPLE DE LA METHODE EMPLOYEE POUR LIEU DES REPÈRES À 100 MÈTRES PRÈS.

Grid reference table showing coordinates for 105 C/14, 105 C/15, 105 C/16, 105 C/11, 105 C/10, 105 C/9, 105 C/6, 105 C/7, 105 C/8.

ONE THOUSAND METRE UNIVERSAL TRANSVERSE MERCATOR GRID. ZONE 8. QUADRILLAGE DE MILLE MÈTRES TRANSVERSE UNIVERSEL DE MERCATOR.



PRODUCTION BY THE SURVEYS AND MAPPING BRANCH, DEPARTMENT OF ENERGY, MINES AND RESOURCES. OTTAWA, PUBLISHED IN 1984.

ELEVATIONS IN METRES ABOVE MEAN SEA LEVEL. CONTOUR INTERVAL: 20 METRES. THIRTYMILE CREEK YUKON TERRITORY TERRITOIRE DU YUKON. Scale 1:50 000 Échelle.

ÉTABLI PAR LA DIRECTION DES LÈVES ET DE LA CARTOGRAPHIE, MINISTÈRE DE L'ÉNERGIE, DES MINES ET DES RESSOURCES. OTTAWA, PUBLIÉE EN 1984. CES CARTES SONT EN VENTE AU BUREAU DES CARTES DU CANADA, MINISTÈRE DE L'ÉNERGIE, DES MINES ET DES RESSOURCES, OTTAWA, OÙ L'ON PEUT LES OBTENIR À PLUS PRIX.