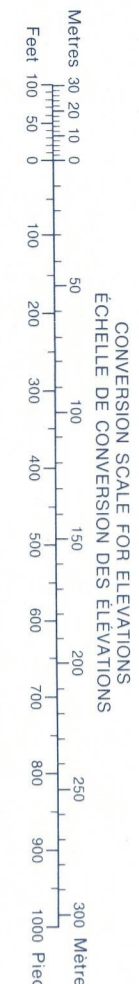


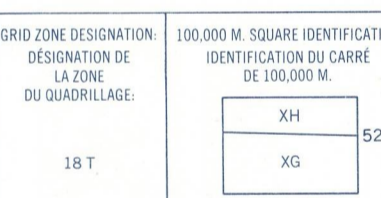


Military users, refer to this map as: **SÉRIE A 761 SÉRIE MAP 31-1/15 CARTE**  
 Références de cette carte: **ÉDITION 2 MISE ÉDITION**



Use diagram only to obtain numerical values  
 APPROXIMATE OCEAN DECLINATION 1977  
 FOR CENTRE OF MAP  
 Annual change decreasing 2.5"  
 Utiliser le diagramme que pour obtenir les valeurs numériques  
 DÉCLINAISON MÉRIIDIENNE APPROXIMATIVE  
 AU CENTRE DE LA CARTE EN 1977  
 Variation annuelle décroissante 2.5"

ONE THOUSAND METRE  
 UNIVERSAL TRANSVERSE MERCATOR GRID  
 ZONE 18  
 QUADRILLAGE DE MILLE MÈTRES  
 TRANSVERSE UNIVERSEL DE MERCATOR



EXAMPLE OF METHOD USED  
 TO OBTAIN REFERENCE TO METERS  
 EXEMPLE DE LA MÉTHODE EMPLOYÉE  
 POUR FAIRE DES RÉFÉRENCES À 100 MÈTRES

REFERENCE POINT CHURCH - ÉGLISE: les deux points de référence  
 EASTING: Read number on grid line immediately to left of point.  
 LONGITUDE EST: lisez le chiffre de la ligne du quadrillage immédiatement à gauche du point.  
 Estimate tenths of a square from this line eastward to point.  
 Estimer le nombre de dixièmes du carré entre cette ligne et le point en direction est.

NORTHING: Read number on grid line immediately below point.  
 LATITUDE NORD: lisez le chiffre de la ligne du quadrillage immédiatement en dessous du point.  
 Estimate tenths of a square from this line upward to point.  
 Estimer le nombre de dixièmes du carré entre cette ligne et le point en direction nord.


TABLEAU D'ASSEMBLAGE DU SYSTÈME NATIONAL DE RÉFÉRENCE CARTOGRAPHIQUE

|       |       |       |
|-------|-------|-------|
| 31 03 | 31 02 | 31 01 |
| 31 04 | 31 05 | 31 06 |
| 31 01 | 31 00 | 31 09 |

Produced by the SURVEYS AND MAPPING BRANCH, DEPARTMENT OF ENERGY, MINES AND TECHNICAL SERVICES. Information current as of 1976.

- Roads: hard surface, all weather; hard surface, all weather; loose surface, dry weather and uncultivated streets; trail, cut line or portage
- Routes: single track carton; double track carton; gravel, temps sec et hors classe; sentier, parcelle ou portage

RIVIÈRE-MÉKINAC  
 QUÉBEC



CONTOUR INTERVAL: 50 FEET  
 Élévations en Pieds au-dessus du Niveau Moyenn de la Mer  
 North American Datum 1987  
 Transverse Mercator Projection

ÉLOIGNEMENT DES COURBES DE NIVEAU  
 Élévations en mètres au-dessus du Niveau Moyenn de la Mer  
 Système de référence géodésique nord-américain, 1987  
 Projection Transverse de Mercator

Tableau par la DIRECTION DES LEVÉS ET DE LA CARTOGRAPHIE, MINISTÈRE DE L'ÉNERGIE, DES MINES ET DES RESSOURCES. Mise à jour à l'été 1976. Révisé photographiquement en 1974. Vérification des contours en 1976. Révisé en 1976.

**SUPERSEDED**  
 RIVIÈRE-MÉKINAC  
 31-1/15  
 ÉDITION 2