


Military users, refer to this map as: SERIES A701 SERIE MAP 64-013 CARTE Réf. de cette carte pour usage militaire: ÉDITION 2 MCE EDITEUR

TODD ISLAND 64-O/13 ÉDITION 2 ÉDITION

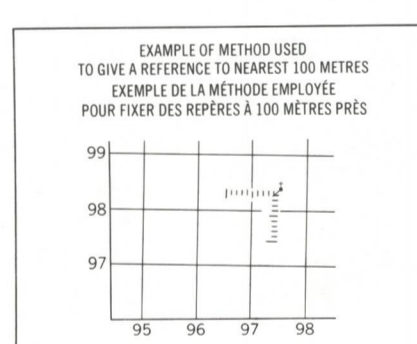


LEGEND - LÉGENDE

- ROAD, HARD SURFACE, ALL WEATHER... ROUTE, SURFACE DURÉE, TOUTES SAISONS
ROAD, LOOSE SURFACE... ROUTE, SURFACE DE GRAVIER
CART TRACK, WINTER ROAD... CHEMIN DE CHARROI, ROUTE D'HIVER
TRAIL, CUT LINE, PORTAGE... SENTIER, PERÇEE OU PORTAGE
RAILWAY: SIDING, STATION, STOP... ASSEMBLÉMENT, AGGLOMÉRATION, CHEMIN DE FER, VOIE D'ÉVÈNEMENT, STATION-ARRÊT
BRIDGE... PONT
SEAPLANE BASE, SEAPLANE ANCHORAGE... BASE D'HYDROAVIONS, ANCRAGE D'HYDROAVIONS
HOUSE, BARN... MAISON, GRANGE
CHURCH, SCHOOL... ÉGLISE, ÉCOLE
POST OFFICE... BUREAU DE POSTE
TOWER, FIRE, RADIO... TOUR, FEU, RADIO
WELL: OIL, GAS... PUITS: PÉTROLE, GAZ
TANK: OIL, GASOLINE, WATER... RÉSERVOIR: PÉTROLE, ESSENCE, EAU
POWER TRANSMISSION LINE... LIGNE DE TRANSPORT D'ÉNERGIE
MINE... MINE
CUTTING, EMBANKMENT... DÉBLAI, REMBLAI
GRAVEL PIT... CARRIÈRE DE GRAVIER
INTERNATIONAL, PROVINCIAL, BOUNDARY WITH MONUMENT... FRONTIÈRE INTERNATIONALE, LIMITE PROVINCIALE AVEC BORNE
COUNTY, DISTRICT BOUNDARY... LIMITE DE COMTE OU DE DISTRICT
TOWNSHIP, PARISH BOUNDARY... LIMITE DE CANTON, DE PAROISSE
D.L.S. TOWNSHIP CORNER: SURVEYED, UNSURVEYED... COIN DE CANTON (A.T.C.): ARPENTE: NON ARPENTÉ
D.L.S. SECTION CORNERS... COINS DE SECTION (A.T.C.)
MUNICIPALITY BOUNDARY... LIMITE DE MUNICIPALITÉ
RESERVE, PARK, ETC. BOUNDARY... LIMITE DE RÉSERVE, DE PARC, ETC.
HORIZONTAL CONTROL POINT... POINT DE CONTRÔLE PLANIMÉTRIQUE
BENCH MARK WITH ELEVATION... RÉPÈRE DE NIVEAU AVEC COTE
SPOT ELEVATION, PRECISE: LAND, WATER... POINT COTE, PRÉCIS: SUR TERRE, SUR L'EAU
STREAM OR SHORELINE, INDEFINITE... COURS D'EAU OU RIVE: IMPRÉCIS
DIRECTION OF FLOW... DIRECTION DU COURANT
LAKE, INTERMITTENT LAKE, POND... LAC; LAC INTERMITTENT; ÉTANGS
FLOODED LAND... TERREIN INONDÉ
MARSH; SWAMP (WOODED)... MARAIS; BOISE MARÉCAGEUX
DRY RIVER BED WITH CHANNELS... LIT DE RIVIÈRE ASSÈCHE AVEC CHENEAUX
STRING BOG... FONDRIÈRE A FILAMENTS
TUNDRA LAKES IN TUNDRA, POLYGONS... TOUNDRA, LACS EN TOUNDRA, POLYÈDRES DE TOUNDRA
RAPIDS, FALLS, RAPIDS... RAPIDES; CHUTES; RAPIDES
FORESHORE FLATS, SAND/WATER... ESTRANS, SABLE SOUS L'EAU
ROCK... ROCHES
DAM... BARRAGE
WHARF... QUAI
DITCH... FOSSE
CONTOURS... COURBES DE NIVEAU
APPROXIMATE CONTOURS... COURBES DE NIVEAU APPROXIMATIVES
DEPRESSION CONTOUR... COURBE DE CUVETTE
CLIFF... FALAISE
SPOT ELEVATION, APPROXIMATE: LAND, WATER... POINT COTE, APPROXIMATIF: SUR TERRE, SUR L'EAU
ESKER... ESKER
SAND, SAND DUNES... SABLE, DUNES DE SABLE
PALSA BOG... FONDRIÈRE DE PALSE
WOODED AREA, FOREST... SURFACE BOISÉE, FORÊT
CLEARED AREA... ESPACE DÉNUDÉ, CLARIÈRE

PHOTOGRAPHY PHOTOGRAPHIE
COMPILED COMPILATION
A-15309 7/56
A-15309 7/56
A-15310 7/56
A-15310 7/56

GRID ZONE DESIGNATION DÉSIGNATION DE LA ZONE DU QUADRILLAGE
14V MB

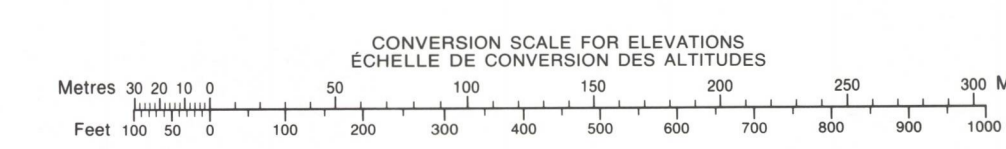


REVISION
65 C/1 65 B/4 65 B/3
64 N/16 64-O/13 64-O/14
64 N/9 64-O/12 64-O/11

EXAMPLE OF METHOD USED TO GIVE REFERENCE TO NEAREST 100 METRES... EXEMPLE DE LA MÉTHODE EMPLOYÉE POUR FIXER LES RÉPÈRES À 100 MÈTRES PRÈS

ONE THOUSAND METRE UNIVERSAL TRANSVERSE MERCATOR GRID ZONE 14 QUADRILLAGE UNIVERSEL, TRANSVERSE DE MERCATOR DE MILLE MÈTRES

The 1986 MAGNETIC BEARING is 10°30' (187 min) EAST OF GRID NORTH. ANNUAL CHANGE DECREASING 30.0' GRID NORTH is 0°39' (12 min) WEST OF TRUE NORTH for centre of map.



PRODUCED BY THE SURVEYS AND MAPPING BRANCH, DEPARTMENT OF ENERGY, MINES AND RESOURCES, OTTAWA, PUBLISHED IN 1986. COPIES MAY BE OBTAINED FROM THE CANADA MAP OFFICE, DEPARTMENT OF ENERGY, MINES AND RESOURCES, OTTAWA, OR YOUR NEAREST MAP DEALER.

ELEVATIONS IN METRES ABOVE MEAN SEA LEVEL CONTOUR INTERVAL... 10 METRES NORTH AMERICAN DATUM 1927 TRANSVERSE MERCATOR PROJECTION

TODD ISLAND MANITOBA NORTHWEST TERRITORIES MANITOBA TERRITOIRES DU NORD-OUEST Scale 1:50 000 Échelle

ALTITUDES EN MÈTRES EQUIDISTANCE DES COURBES... 10 MÈTRES SYSTÈME DE RÉFÉRENCE GÉODÉSIQUE NORD-AMÉRICAIN 1927 PROJECTION TRANSVERSE DE MERCATOR

ÉTABLI PAR LA DIRECTION DES LÈVES ET DE LA CARTOGRAPHIE, MINISTÈRE DE L'ÉNERGIE, DES MINES ET DES RESSOURCES, OTTAWA, PUBLIÉE EN 1986. CES CARTES SONT EN VENTE AU BUREAU DES CARTES DU CANADA, MINISTÈRE DE L'ÉNERGIE, DES MINES ET DES RESSOURCES, OTTAWA, OU CHEZ LE VENDEUR LE PLUS PRÈS.