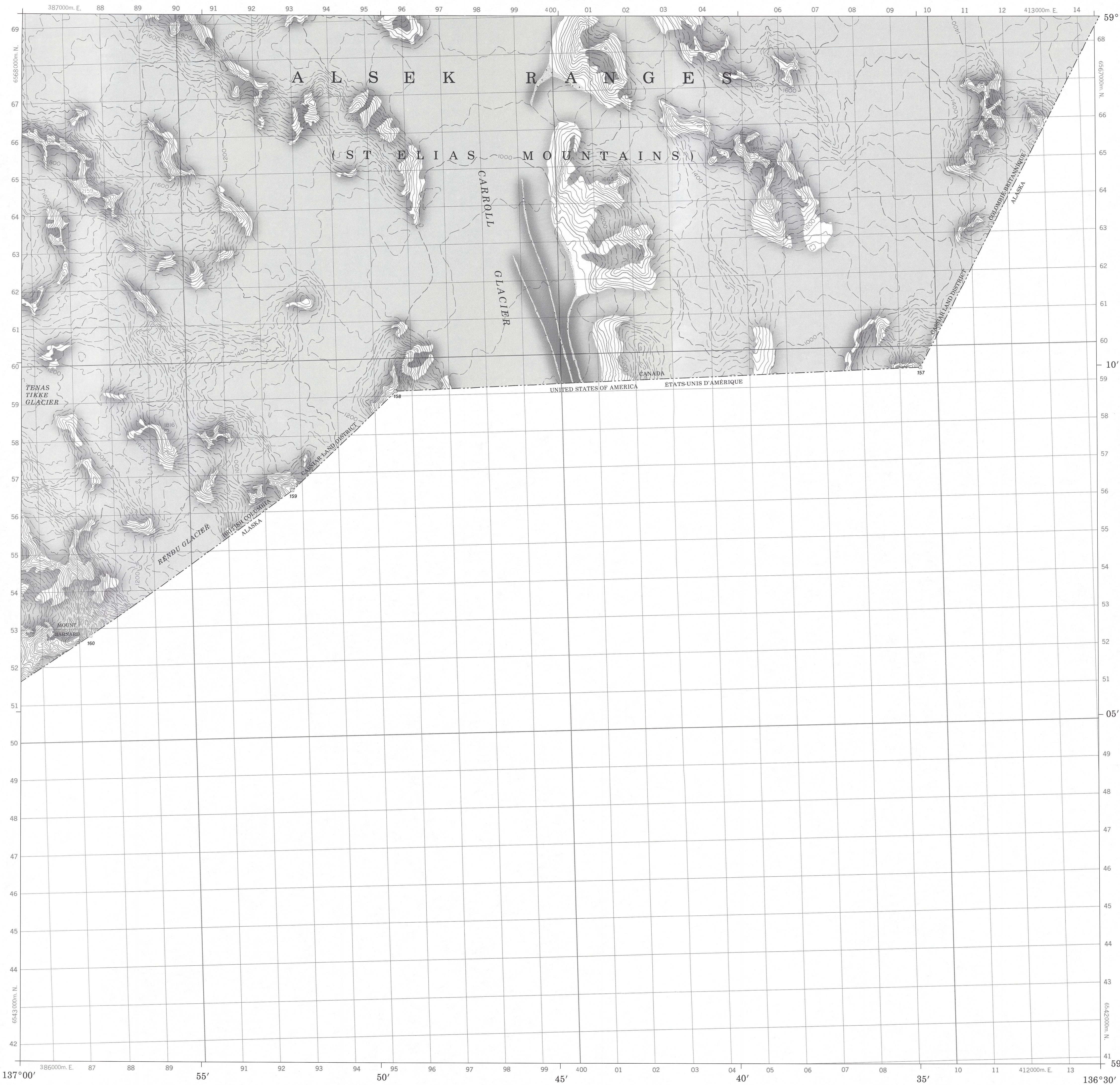


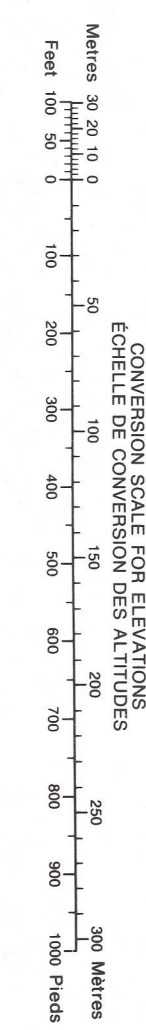
Military users, refer to this map as: 114 P/2 & 114 P/1 CARTE ÉDITION 1 M.C.E. ÉDITION

CARROLL GLACIER 114 P/2 & 114 P/1 ÉDITION 1 ÉDITION

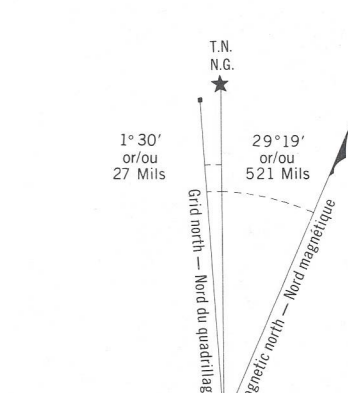


LEGEND - LÉGENDE

- ROAD, HARD SURFACE: ROUTE, REVÊTEMENT DUR
ROAD, LOOSE SURFACE: ROUTE, SURFACE DE GRAVIER
CART TRACK, WINTER ROAD: CHEMIN DE TERRE, ROUTE D'HIVER
TRAIL, CUT LINE, PORTAGE: SENTIER, PERCÉE OU PORTAGE
BUILT-UP AREA: AGGLOMÉRATION
RAILWAY: SIDING, STATION, STOP: CHEMIN DE FER; VOIE D'ÉVITEMENT; STATION; ARRÊT
BRIDGE: PONTS
SEAPLANE BASE, SEAPLANE ANCHORAGE: BASE D'HYDRAVIONS; ANCRAGE D'HYDRAVIONS
HOUSE, BARN: MAISON; GRANGE
CHURCH, SCHOOL, POST OFFICE: ÉGLISE; ÉCOLE; BUREAU DE POSTE
TOWER, LANDMARK OBJECT: TOUR; POINT DE RÉFÈRE
WELL: OIL, GAS, TANK, WATER: PUIITS; PÉTROLE; GAZ; RÉSERVOIR; EAU
POWER TRANSMISSION LINE: LIGNE DE TRANSPORT D'ÉNERGIE
MINE, GRAVEL PIT: MINES; GRAVIERIE
CUTTING, EMBANKMENT: DÉBLAI; REMBLAI
INTERNATIONAL, PROVINCIAL BOUNDARY WITH MONUMENT AND NUMBER: FRONTIÈRE INTERNATIONALE, LIMITE PROVINCIALE AVEC BORNE ET NUMÉRO
PROVINCIAL BOUNDARY, UNSURVEYED: LIMITE PROVINCIALE, NON ARPENTÉE
COUNTY, DISTRICT BOUNDARY: LIMITE DE COMITÉ, DE DISTRICT
TOWNSHIP, PARISH BOUNDARY: LIMITE DE TOWNSHIP, DE CANTON, DE PAROISSE
MUNICIPALITY BOUNDARY: LIMITE DE MUNICIPALITÉ
RESERVE, SANCTUARY, PARK, ETC. BOUNDARY: LIMITE DE RÉSERVES, SANCTUAIRES, PARCS, ETC.
OUTLINED LANDMARK AREA, BOUNDARY APPROXIMATE: LIMITE DE SURFACE RÉFÈRE, LIMITE APPROXIMATIVE
D.L.S. TOWNSHIP CORNER: SURVEYED; UNSURVEYED: COIN DE TOWNSHIP (A.T.C.); ARPENTÉ; NON ARPENTÉ
D.L.S. SECTION CORNERS: COINS DE SECTION (A.T.C.)
HORIZONTAL CONTROL POINT: POINT DE CONTRÔLE PLANIMÉTRIQUE
BENCH MARK WITH ELEVATION: 365 +: RÉFÈRE DE NIVÈLEMENT AVEC COTE
SPOT ELEVATION, PRECISE: 397 +: POINT CÔTÉ, PRÉCIS
STREAM OR SHORELINE, INDEFINITE: COURS D'EAU OU RIVE; IMPRÉCIS
LAKE, INTERMITTENT LAKE, SHALLOW LAKE: LAC; LAC INTERMITTENT; LAC PEU PROFOND
FLOODED LAND: TERRAIN INONDÉ
MARSH, SWAMP (WOODED), STRONG BOG: MARAIS; BOISE MARÉCAGUEUX; FONGÈRE; A. FILAMENTS
DRY RIVER BED WITH CHANNELS: LIT DE RIVIÈRE ASSÉCHÉ AVEC CHENEAUX
RAPIDS, FALLS, RAPIDS: RAPIDES; CHUTES; RAPIDES
FORESHORE FLATS, SAND IN WATER, ROCKS: ESTRANS, SABLE SOUS L'EAU; ROCHES
TUNDRA LAKES IN TUNDRA POLYGONS: TOUNDRA; LACS EN TOUNDRA; POLYGOÏNES DE TOUNDRA
PALSA BOG: FONDRIÈRE DE PALSE
DAM, WHARF: BARRAGE; QUAI
ICEFIELD (GLACIER); MORANE: CHAMP DE GLACE (GLACIER); MORANE
DEBRIS COVERED ICE: GLACE AVEC DÉBRIS
PINGO: PINGO
DITCH: FOSSE
CONTOURS: COURBES DE NIVEAU APPROXIMATIVES
APPROXIMATE CONTOURS: COURBES DE NIVEAU APPROXIMATIVES
DEPRESSION CONTOUR: COURBE DE CUVETTE
CLIFF: FALAISE
SPOT ELEVATION, APPROXIMATE: LAND, WATER: POINT CÔTÉ, APPROXIMATIF: SUR TERRE; SUR L'EAU
ESKER: ESKER
SAND, SAND DUNES, RAISED BEACHES: SABLE; DUNES DE SABLE; PLAGES SURÉLEVÉES
HISTORIC SITE: LIEU HISTORIQUE
WOODED AREA, FOREST; CLEARED AREA: SURFACE BOISÉE; FORÊT; ESPACE DÉNUDÉ, CLAIÈRE

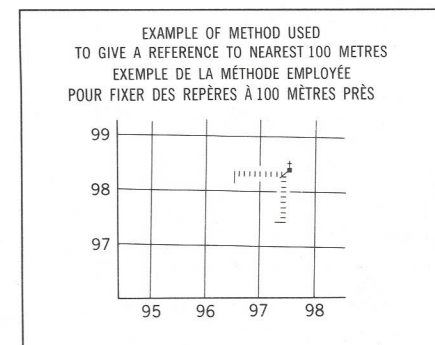
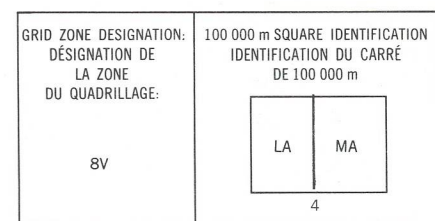


CONVERSION SCALE FOR ELEVATIONS: ÉCHELLE DE CONVERSION DES ALTITUDES



Use diagram only to obtain numerical values APPROXIMATE MEAN SEASIDE LEVEL FOR CENTRE OF MAP. Annual change decreasing 14.1'

ONE THOUSAND METRE UNIVERSAL TRANSVERSE MERCATOR GRID ZONE 5 QUADRILLAGE UNIVERSEL TRANSVERSE DE MERCATOR DE MILLE MÈTRES



REFERENCE POINT CHURCH - EGLISE (as above) POINT DE RÉFÈRE (ci-dessus) EASTING: Read number on grid line immediately to left of point. ABSISSÉ: Notez le chiffre de la ligne de quadrillage immédiatement à gauche du repère. Estimate tenths of a square from this line eastward to point. Estimer le nombre de dixièmes du carré entre cette ligne et le repère en direction est. GRID REFERENCE: 975084. RÉFÈRE AU QUADRILLAGE: 975084. NORTHING: Read number on grid line immediately below point. ORDONNÉE: Notez le chiffre de la ligne de quadrillage immédiatement en dessous du repère. Estimate tenths of a square from this line northward to point. Estimer le nombre de dixièmes du carré entre cette ligne et le repère en direction nord. GRID REFERENCE: 975084. RÉFÈRE AU QUADRILLAGE: 975084. Nearest similar grid reference 100 000 metres. La référence similaire la plus près est à 100 000 mètres.

PRODUCED BY THE SURVEYS AND MAPPING BRANCH, DEPARTMENT OF ENERGY, MINES AND RESOURCES, FROM AERIAL PHOTOGRAPHS TAKEN IN 1979 AND 1980. PUBLISHED IN 1987. COPIES MAY BE OBTAINED FROM THE CANADA MAP OFFICE, DEPARTMENT OF ENERGY, MINES AND RESOURCES, OTTAWA, OR YOUR NEAREST MAP DEALER. © 1987, HER MAJESTY THE QUEEN IN RIGHT OF CANADA, DEPARTMENT OF ENERGY, MINES AND RESOURCES. NO FOREST AREA ON THIS MAP.

ELEVATIONS IN METRES ABOVE MEAN SEA LEVEL. CONTOUR INTERVAL: 40 METRES. NORTH AMERICAN DATUM 1927. TRANSVERSE MERCATOR PROJECTION. INFORMATION CONCERNING BENCH MARKS AND HORIZONTAL SURVEY MONUMENTS CAN BE OBTAINED FROM GEODETIC SURVEY, SURVEYS AND MAPPING BRANCH, OTTAWA.

CARROLL GLACIER CANADA UNITED STATES OF AMERICA CANADA ÉTATS-UNIS D'AMÉRIQUE. Scale 1:50 000 Échelle. METRES 1000 0 1000 2000 3000 4000 Mètres. Miles 1 0 1 2 3 Miles. AUCUNE ZONE FORESTIÈRE SUR CETTE CARTE.

ALTITUDES EN MÈTRES ÉQUIDISTANCE DES COURBES . . . 40 MÈTRES. SYSTÈME DE RÉFÉRENCE GÉODÉSIQUE NORD-AMÉRICAIN 1927. PROJECTION TRANSVERSE DE MERCATOR. POUR TOUT RENSEIGNEMENT CONCERNANT LES RÉPÈRES ET BORNES ALTIMÉTRIQUES, S'ADRESSER AUX LÉVÉS GÉODÉSQUES, DIRECTION DES LÉVÉS ET DE LA CARTOGRAPHIE, OTTAWA.

ÉTABLI PAR LA DIRECTION DES LÉVÉS ET DE LA CARTOGRAPHIE, MINISTÈRE DE L'ÉNERGIE, DES MINES ET DES RESSOURCES À L'AIDE DE PHOTOGRAPHES AÉRIENNES PRIS EN 1979 ET 1980. PUBLIÉ EN 1987. CES CARTES SONT EN VENTE AU BUREAU DES CARTES DU CANADA, MINISTÈRE DE L'ÉNERGIE, DES MINES ET DES RESSOURCES, OTTAWA, OU CHEZ LE VENDEUR LE PLUS PRÈS. © 1987, SA MAJESTÉ LA REINE DU CHEF DU CANADA, MINISTÈRE DE L'ÉNERGIE, DES MINES ET DES RESSOURCES.