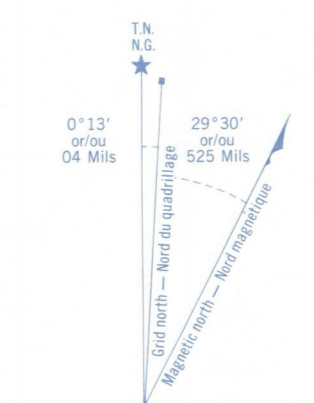




Military users refer to this map as: Références de cette carte pour usage militaire: ÉDITION 2 MCE ÉDITION

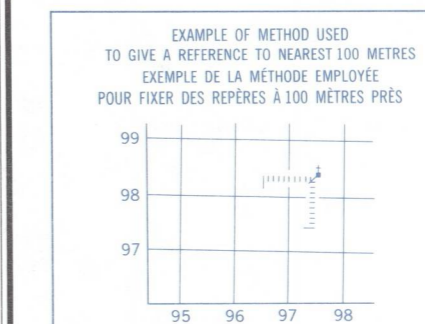
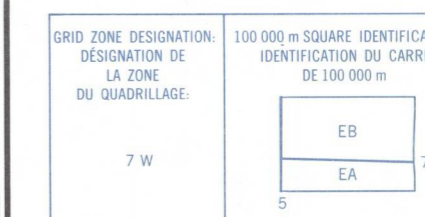
SERIES A 722 SÉRIE MAP 116 C/2 CARTE ÉDITION 2 MCE ÉDITION



Use diagram only to obtain numerical values APPROXIMATE MEAN DECLINATION 1983 FOR CENTRE OF MAP Annual change decreasing 11.7

Utilisez le diagramme qui pour obtenir les valeurs numériques DÉCLINAISON MOYENNE APPROXIMATIVE AU CENTRE DE LA CARTE EN 1983 Variation annuelle décroissante 11.7

ONE THOUSAND METRE UNIVERSAL TRANSVERSE MERCATOR GRID ZONE 7 QUADRILLAGE UNIVERSEL TRANSVERSE DE MERCATOR DE MILLE MÈTRES



REFERENCE POINT CHURCH - ÉGLISE (see above) (see below) POINT DE REPÈRE

EASTING: Read number on grid line immediately to left of point. ABSISSSE: Notez le chiffre de la ligne du quadrillage immédiatement à gauche du repère.

Estimate tenths of a square from this line northward to point. Estimer le nombre de dixièmes du carré entre cette ligne et le repère en direction nord.

NORTHING: Read number on grid line immediately below point. ORDONNÉE: Notez le chiffre de la ligne du quadrillage immédiatement en dessous du repère.

Estimate tenths of a square from this line northward to point. Estimer le nombre de dixièmes du carré entre cette ligne et le repère en direction nord.

GRID REFERENCE: 975984 REFÉRENCE AU QUADRILLAGE: 975984

Nearest similar grid reference 100 000 metres La référence semblable la plus près est à 100 000 mètres

USA E 0 7 A	116 C 7	116 C 8
USA E 0 8 A	116 C 2	116 C 1
USA E 0 9 A	115 N 15	115 N 16

PRODUCED BY THE CANADA CENTRE FOR MAPPING, DEPARTMENT OF ENERGY, MINES AND RESOURCES. INFORMATION CURRENT AS OF 1989. PUBLISHED 1991. COPIES MAY BE OBTAINED FROM THE CANADA MAP OFFICE, DEPARTMENT OF ENERGY, MINES AND RESOURCES, OTTAWA, OR YOUR NEAREST MAP DEALER.

© 1991, HER MAJESTY THE QUEEN IN RIGHT OF CANADA, DEPARTMENT OF ENERGY, MINES AND RESOURCES.

Roads: loose or stabilized surface, all weather... Routes: gravier, aggloméré, toute saison... loose surface, dry weather... de gravier, temps sec... unclassified road or street... route non classée ou rue... cart track... de terre... trail, cut line or portage... sentier, percée ou portage

FOR COMPLETE REFERENCE SEE REVERSE SIDE POUR UNE LISTE COMPLETE DES SIGNES, VOIR AU VERSO

SIXTYMILE CANADA UNITED STATES OF AMERICA CANADA ÉTATS-UNIS D'AMÉRIQUE

Scale 1:50 000 Echelle

Miles 1 0 1 2 3 Miles

Mètres 1000 0 1000 2000 3000 4000 Mètres

CONTOUR INTERVAL 100 FEET Altitudes in Feet above Mean Sea Level North American Datum 1987 Transverse Mercator Projection

ÉCHELLE DE CONVERSION DES ALTITUDES

Metres 30 20 10 0 50 100 150 200 250 300 Mètres

Pieds 100 50 0 100 200 300 400 500 600 700 800 900 1000 Pieds

ÉDIFIANCE DES COURBES 100 PIEDS Altitudes en pieds Système de référence géodésique nord-américain, 1987 Projection Transverse de Mercator

Information concerning bench marks and horizontal survey measurements can be obtained from Geospatial Survey, Canada Centre for Surveying, Ottawa.

Pour tout renseignement concernant les repères de nivellement et les bornes géodésiques, prière de s'adresser à la Division des levés géodésiques, Centre canadien des levés, Ottawa.

ÉTABLI PAR LE CENTRE CANADIEN DE CARTOGRAPHIE, MINISTÈRE DE L'ÉNERGIE, DES MINES ET DES RESSOURCES; RENSEIGNEMENTS À JOUR EN 1989. PUBLIÉ EN 1991. CES CARTES SONT EN VENTE AU BUREAU DES CARTES DU CANADA, MINISTÈRE DE L'ÉNERGIE, DES MINES ET DES RESSOURCES, OTTAWA, OU CHEZ LE Vendeur LES PLUS PRÈS.

© 1991, SA MAJESTÉ LA REINE DU CHEF DU CANADA, MINISTÈRE DE L'ÉNERGIE, DES MINES ET DES RESSOURCES.