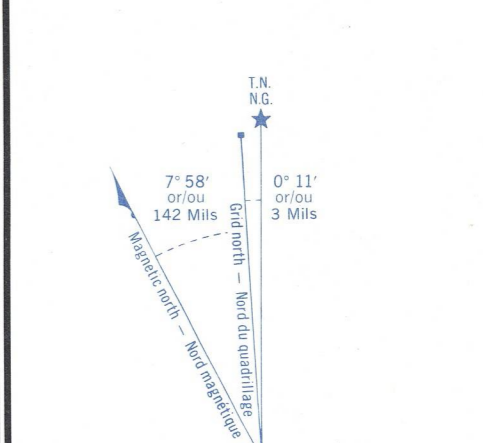





Military users, refer to this map as: **SERIES A 751 SÉRIE MAP 41-1/6 CARTE**  
 Références de cette carte pour usage militaire: **ÉDITION 3 MCE ÉDITION**



ONE THOUSAND METRE  
 UNIVERSAL TRANSVERSE MERCATOR GRID  
**ZONE 17**  
 QUADRILLAGE DE MILLE MÈTRES  
 TRANSVERSE UNIVERSEL DE MÉRIDIEN



REFERENCE POINT: CHURCH - EGLISE (see above)  
 POINT DE RÉFÉRENCE: ÉGLISE (voir ci-dessus)

EASTING: Road number on grid line immediately to left of point  
 LONGITUDE EST: Numéro de la route de la ligne de quadrillage immédiatement à gauche du point

Estimate fourth of a square from this line eastward to point  
 Estimer le nombre de divisions de carré entre cette ligne et le point en direction est.

NORTHING: Road number on grid line immediately below point  
 LATITUDE NORD: Numéro de la ligne de quadrillage immédiatement en-dessous du point

Estimate fourth of a square from this line northward to point  
 Estimer le nombre de divisions de carré entre cette ligne et le point en direction nord.

GRID REFERENCE: 97 5644  
 RÉFÉRENCIÉ AU QUADRILLAGE: 97 5644

Revised edition grid reference: 97 5644  
 Révision édition référence: 97 5644

The diagram reference contains a 100,000 metre (328,084 feet) error.

TABLEAU D'ASSEMBLAGE DU SYSTÈME NATIONAL DE RÉFÉRENCE CARTOGRAPHIQUE

8200	8030	8030	8030
4102	4101	4100	4099
4105	4104	4103	4102
4104	4103	4102	4101
8200	8030	8030	8030

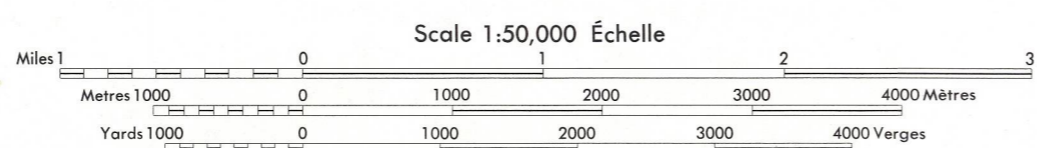
INDEX TO ADJOINING MAPS OF THE NATIONAL TOPOGRAPHIC SYSTEM

Prepared by the SURVEYS AND MAPPING BRANCH, DEPARTMENT OF ENERGY, MINES AND RESOURCES. Issued from aerial photographs taken in 1976. Culture check 1975. Printed 1975.

Roads: hard surface, all weather... pavés, toute saison... 2 lanes... 2 voies... loose or stabilized surface, all weather... gravier aggloméré, toute saison... loose surface, dry weather and unclassified streets... de gravier, temps sec et de terre... cart track... rail, cut and cover, portage ou pontage

FOR COMPLETE REFERENCE SEE REVERSE SIDE  
 POUR UNE LISTE COMPLÈTE DES SIGNES, VOIR AU VERSO

**COPPER CLIFF**  
 ONTARIO



CONTOUR INTERVAL 50 FEET  
 (Elevations in feet above Mean Sea Level North American Datum 1927  
 Transverse Mercator Projection)

ÉQUIDISTANCE DES COURSES 50 PIEDS  
 (Élevations en pieds au-dessus du niveau moyen de la mer Système de référence géodésique nord-américain, 1927  
 Projection Méridienne de Mercator)

Édition par la DIRECTION DES LEVÉS ET DE LA CARTOGRAPHIE, MINISTÈRE DE L'ÉNERGIE, DES MINES ET DES RESSOURCES. Mise à jour à partir de photographies aériennes prises en 1976. Vérification des erreurs en 1975. Imprimé en 1975.

Ces cartes sont en vente au Bureau des Cartes du Canada, Ministère de l'Énergie, des Mines et des Ressources, Ottawa, au Québec et ailleurs au Canada.

© Canada 1975, tous droits réservés.



**SUPERSEDED EDITION**

41-1/6  
 EDITION 3