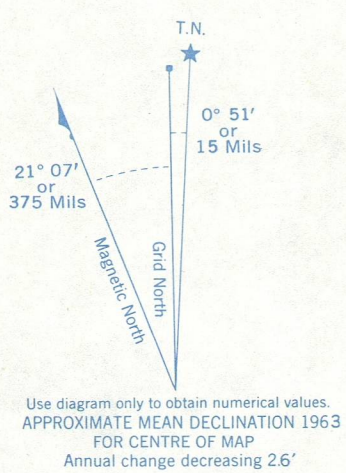



Refer to this map as: 22 D/9 E EDITION 1 ASE SERIES A 761



Use diagram only to obtain numerical values. APPROXIMATE MEAN DECLINATION 1963 FOR CENTRE OF MAP. Annual change decreasing 2.6'

100,000 M. SQUARE IDENTIFICATION

GRID ZONE DESIGNATION: 19 U

TO GIVE A REFERENCE TO NEAREST 100 METRES

EXAMPLE: FALLS

EASTING: Road number on grid line immediately to left of point. Estimate tenths of a square from this line eastward to point.	18
NORTHING: Road number on grid line immediately below point. Estimate tenths of a square from this line northward to point.	81
MILITARY GRID REFERENCE	182811

Nearest similar grid reference 100,000 metres (about 63 miles)

ONE THOUSAND METRE UNIVERSAL TRANSVERSE MERCATOR GRID ZONE 19

Compiled, 1959-60, by the SURVEYS AND MAPPING BRANCH, DEPARTMENT OF MINES AND TECHNICAL SURVEYS, from air photographs taken in 1953. Field Surveys 1956. Printed 1963.

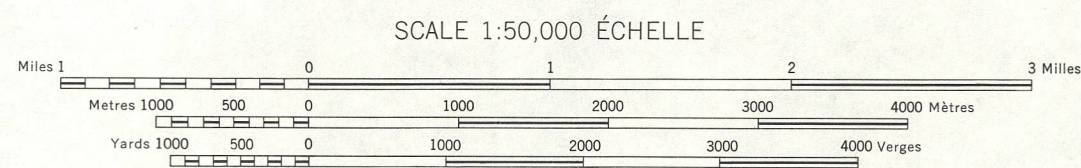
Copies may be obtained from the Map Distribution Office, Department of Mines and Technical Surveys, Ottawa.

LAC DES SAVANES QUÉBEC

Compilée en 1959-60, par la DIRECTION DES LEVÉS ET DE LA CARTOGRAPHIE, MINISTÈRE DES MINES ET DES RELEVÉS TECHNIQUES, d'après les photographies aériennes prises en 1953. Travaux exécutés sur le terrain en 1956. Imprimée en 1963.

Ces cartes sont en vente au Bureau de distribution des cartes, ministère des Mines et des Relevés techniques, Ottawa.

Roads: all weather, dry weather, cart track, trail or portage, Railway, normal gauge, single track, Power transmission line, Mine or Open cut, Horizontal control point, with elevation, Bench mark, with elevation	Routes: routes aspien, pélicie sèche, de terre, sentier ou portage, Chemin de fer, voie unique (écartement normal), Ligne de transport d'énergie, Mine ou fosse à ciel ouvert, Point géodésique avec cote, Repère de nivellement avec cote
---	--



CONTOUR INTERVAL 50 FEET Elevations in Feet above Mean Sea Level North American Datum 1927 Transverse Mercator Projection

ÉQUIDISTANCE DES COURBES: 50 PIEDS Élévations en pieds au-dessus du niveau moyen de la mer Réseau géodésique nord-américain unifié (1927) Projection transverse de Mercator

MAGNETIC DECLINATION 21°58' WEST AT CENTRE OF MAP 1963 Annual change (decreasing) 2.6'

DÉCLINAISON MAGNÉTIQUE AU CENTRE DE LA FEUILLE EN 1963: 21°58' OUEST Variation annuelle (décroissante) 2.6'

Some names on this map are not yet official. Corrections or additions are invited by the Surveys and Mapping Branch.

Certains noms inscrits sur cette carte ne sont pas encore officiels. La Direction des levés et de la cartographie saurait gré au public de lui signaler corrections et additions.

Building, Church, Lighthouse, River with bridge, Lake, Marsh or Swamp, Depression contours	Bâtiment, Église, Phare, Rivière avec pont, Lac intermittent, indéfini, Marais ou marécage, Courbes de cotelette	Barn, Post Office, Cemetery, Canal, Stream, Lac intermittent, rive imprécise, Mars ou marécage, Courbes de cotelette
--	--	--

NATIONAL TOPOGRAPHIC SYSTEM SYSTÈME DE RÉFÉRENCE CARTOGRAPHIQUE NATIONAL



22 D/9 E EDITION 1 SUPERSEDED EDITION