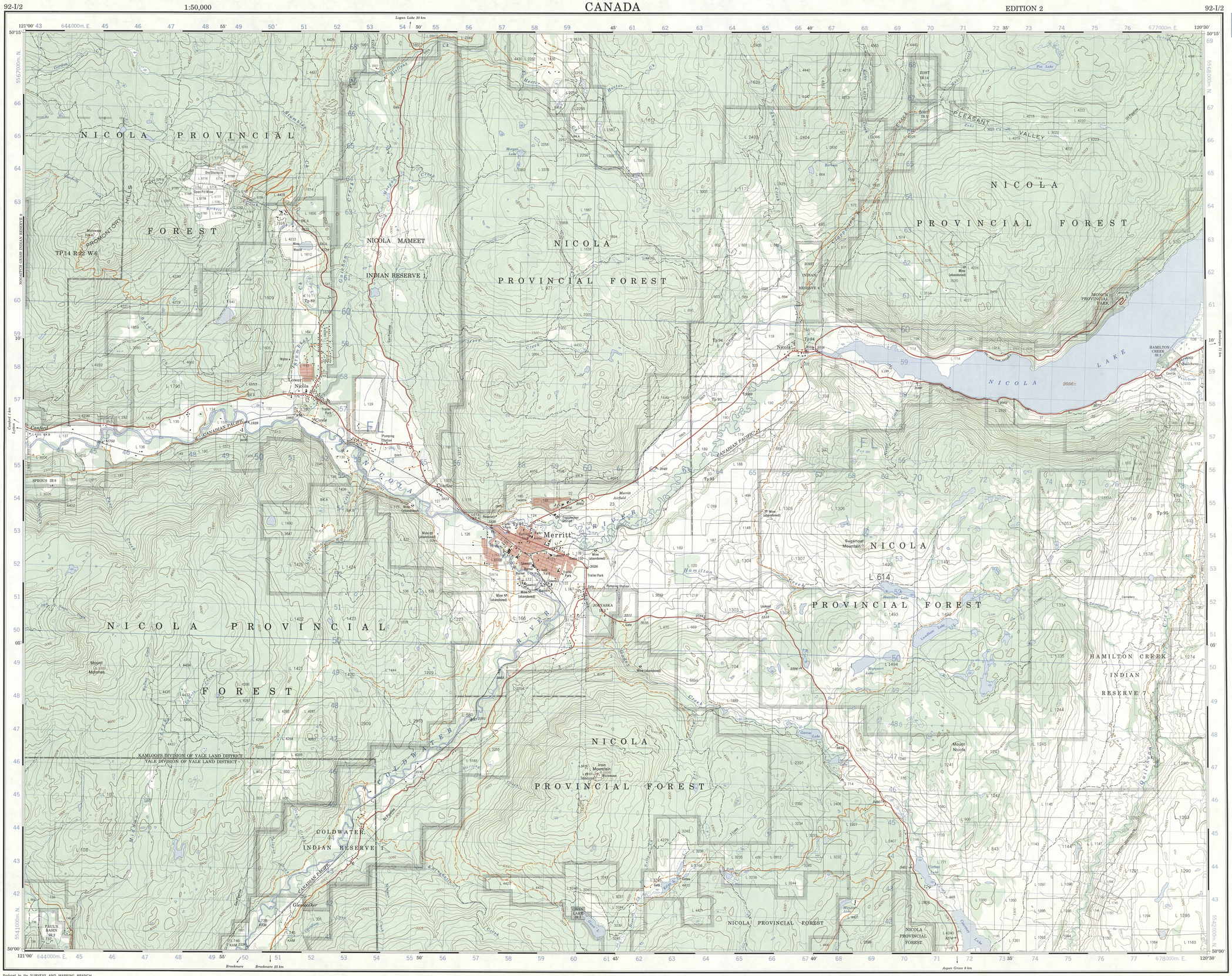

Military users, refer to this map as:
Référence de cette carte pour usage militaire:

SERIES A721	SÉRIE
MAP 92-I/2	CARTE
EDITION 2 MCE	EDITION

GLOSSARY GLOSSAIRE

Airfield	Terrain d'aviation
Arena	Arena
City Limits	Limites de ville
Customs	Douane
Ditch	Fossé
Dugout	Abreuvoir
Dump	Dépotoir
Filtration Plant	Usine de filtration
Gas	Gaz
Golf Course	Terrain de golf
Junk Yard	Ferraille
Kiln	Four
Lookout	Belvédère
Mine Waste	Déblai de mine
Oil Wells	Puits de pétrole
Park	Parc
Rink	Patinoire
Senior Citizens Home	Foyer de l'âge d'or
Ski Area	Station de ski
Strong Box	Fondrière à filaments
Surveyed Line	Ligne arpentée
Tank	Réservoir
Water	Eau
Winter Road	Chemin d'hiver

For a complete glossary see reverse side
Pour un glossaire complet, voir au verso

ABBREVIATIONS ABRÉVIATIONS

Aband	Abandoned		Abandonné, ée
C	Cemetery		Cimetière
CO	County		Comté
E	Elevator		Élévateur
Fy	Ferry		Traversier
IR	Indian Reserve		Réserve indienne
H	Hospital		Hôpital
L	Lot		Lot
Micro	Microwave		Micro-ondes
Mun	Municipality		Municipalité
P	Post Office		Bureau de poste
PH	Power House		Centrale électrique
RCMP	Royal Canadian Mounted Police		Gendarmerie Royale Canadienne
Res	Reservoir		Réservoir
Trans Sta	Transformer Station		Poste de transformateurs
TFL	Tree Farm Licence		Licence de sylviculture

Use diagram only to obtain numerical values
APPROXIMATE MEAN DECLINATION 1977
FOR CENTRE OF MAP
Annual change decreasing 4.6'

N'utiliser le diagramme que pour obtenir les valeurs numériques
DÉCLINAISON MOYENNE APPROXIMATIVE
AU CENTRE DE LA CARTE EN 1977
Variation annuelle décroissante 4.6'

ONE THOUSAND METRE
UNIVERSAL TRANSVERSE MERCATOR GRID
ZONE 10
QUADRILLAGE DE MILLE MÈTRES
TRANSVERSE UNIVERSEL DE MERCATOR

GRID ZONE DESIGNATION DÉSIGNATION DE LA ZONE DU QUADRILLAGE:	100,000 M. SQUARE IDENTIFICATION IDENTIFICATION DU CARRÉ DE 100,000 M.
10 U	F L

EXAMPLE OF METHOD USED
TO GIVE A REFERENCE TO NEAREST 100 METRES
EXEMPLE DE LA MÉTHODE EMPLOYÉE
POUR FIXER DES RÉPÈRES À 100 MÈTRES PRÈS



RÉFÉRENCE POINT POINT DE REPÈRE	CHURCH - ÉGLISE	(as above) (ci-dessus)
EASTING: Read number on grid line immediately to left of point. LONGITUDE EST: Noter le chiffre de la ligne du quadrillage immédiatement à gauche du repère:		97
Estimate tenths of a square from this line eastward to point: Estimer le nombre de dixièmes du carré entre cette ligne et le repère en direction est:		5 975
NORTHING: Read number on grid line immediately below point: LATITUDE NORD: Noter le chiffre de la ligne du quadrillage immédiatement en-dessous du repère:		98
Estimate tenths of a square from this line northward to point: Estimer le nombre de dixièmes du carré entre cette ligne et le repère en direction nord:		4 984
GRID REFERENCE: RÉFÉRENCE AU QUADRILLAGE:		975984

Nearest similar grid reference 100,000 metres (about 63 miles)
La prochaine référence similaire est à 100,000 mètres (environ 63 milles)

TABLEAU D'ASSEMBLAGE DU SYSTÈME NATIONAL DE RÉFÉRENCE CARTOGRAPHIQUE



INDEX TO ADJOINING MAPS OF
THE NATIONAL TOPOGRAPHIC SYSTEM

Produced by the SURVEYS AND MAPPING BRANCH, DEPARTMENT OF ENERGY, MINES AND RESOURCES. Updated from aerial photographs taken in 1975. Culture check 1976. Information correct as of 1976.

Copies may be obtained from the Canada Map Office, Department of Energy, Mines and Resources, Ottawa, or your nearest map dealer.

© Canada Copyrights Reserved 1978

Roads:
hard surface, all weather ..... pavée, toute saison ..... dual highway / 2 chaussées séparées ..... more than 2 lanes / plus de 2 voies
hard surface, all weather ..... pavée, toute saison ..... 2 lanes / 2 voies ..... less than 2 lanes / moins de 2 voies
loose or stabilized surface, all weather ..... gravier, aggloméré, toute saison ..... 2 lanes or more / 2 voies ou plus ..... less than 2 lanes / moins de 2 voies
loose surface, dry weather ..... de gravier, temps sec
unclassified streets ..... rues hors classe
cart track ..... de terre
trail, cut line or portage ..... sentier, percée ou portage

FOR COMPLETE REFERENCE SEE REVERSE SIDE POUR UNE LISTE COMPLÈTE DES SIGNES, VOIR AU VERSO

MERRITT
BRITISH COLUMBIA

Scale 1:50,000 Échelle



CONVERSION SCALE FOR ELEVATIONS ÉCHELLE DE CONVERSION DES ÉLÉVATIONS



CONTOUR INTERVAL 100 FEET
Elevations in Feet above Mean Sea Level
North American Datum 1927
Transverse Mercator Projection

ÉQUIDISTANCE DES COURBES 100 PIEDS
Élévations en pieds au-dessus du niveau moyen de la mer
Système de référence géodésique nord-américain, 1927
Projection transverse de Mercator

Établie par la DIRECTION DES LEVÉS ET DE LA CARTOGRAPHIE, MINISTÈRE DE L'ÉNERGIE, DES MINES ET DES RESSOURCES. Mise à jour à l'aide de photographies aériennes prises en 1975. Vérification des ouvrages en 1976. Renseignements à jour en 1976.

Ces cartes sont en vente au Bureau des Cartes du Canada, ministère de l'Énergie, des Mines et des Ressources, Ottawa, ou chez le vendeur le plus près.

© Canada 1978, tous droits réservés

MERRITT
92-I/2
EDITION 2