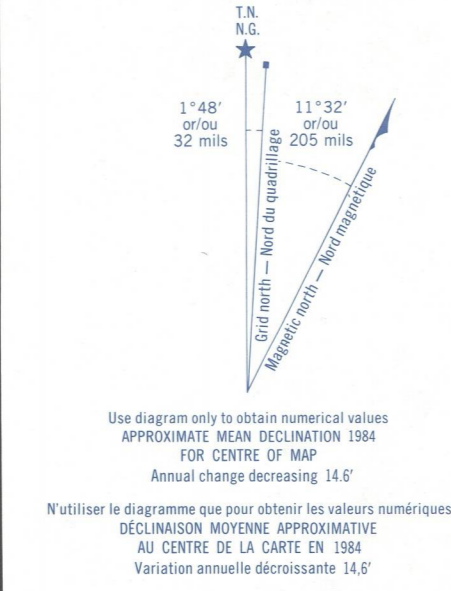
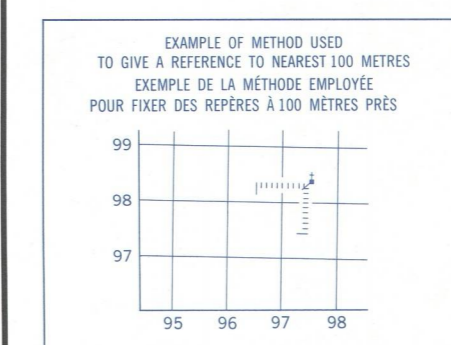
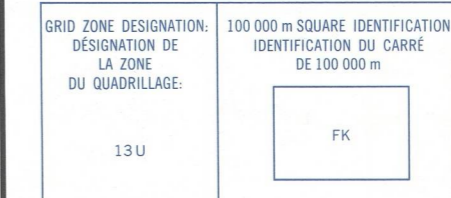


Military users, refer to this map as: Références de cette carte pour usage militaire.

SERIE A 742 SÉRIE MAP 63 E/7 CARTE ÉDITION 2 MCE ÉDITION



ONE THOUSAND METRE UNIVERSAL TRANSVERSE MERCATOR GRID ZONE 13 QUADRILLAGE DE MILLE MÈTRES TRANSVERSE UNIVERSEL DE MERCATOR



REFERENCE POINT CHURCH - EGLISE (see above) (ci-dessus)

EASTING: Read number on grid line immediately to left of point. ABSCESS: Note the chiffre de la ligne de quadrillage immédiatement à gauche du point. Estimate number of a square from this line towards the point. Estimer le nombre de diamètres du carré entre cette ligne et le point en direction est.

NORTHING: Read number on grid line immediately below point. ORDONNÉE: Note the chiffre de la ligne de quadrillage immédiatement en dessous du point. Estimate number of a square from this line towards the point. Estimer le nombre de diamètres du carré entre cette ligne et le point en direction nord.

GRID REFERENCE: 97584

Nearest similar grid reference 100 000 metres. La prochaine référence similaire est à 100 000 mètres.

63 E/1	63 E/2	63 E/3
63 E/4	63 E/7	63 E/8
63 E/9	63 E/6	63 E/5

Produced by the SURVEYS AND MAPPING BRANCH, DEPARTMENT OF ENERGY, MINES AND RESOURCES, 1301, Robson St., Vancouver, B.C. V6B 1K6. Carte produite par le Service des levés et de la cartographie, Ministère de l'Énergie, des Mines et des Ressources, 1301, rue Robson, Vancouver, C.B. V6B 1K6.

Copyright © 1984, Her Majesty the Queen in Right of Canada, Department of Energy, Mines and Resources.

Roads: loose or stabilized surface, all weather; loose surface, dry weather; unclassified road or street; cart track; trail, cut line or path; sentier; percée ou portage.

Routiers: gravier, aggloméré, toute saison; de gravier, temps sec; route non classée ou rue; de terre; sentier, percée ou portage.

RED EARTH SASKATCHEWAN WEST OF SECOND MERIDIAN OUEST DU DEUXIÈME MÉRIDIEN

Scale 1:50 000 Échelle

Miles 0 1 2 3

Mètres 0 1000 2000 3000 4000

CONTOUR INTERVAL 20 FEET

ÉCHELLE DE CONVERSION DES ALTITUDES

FOOTINGES DES COURBES 25 PIEDS

Information concerning bench marks and horizontal survey monuments can be obtained from Geodetic Survey, Surveys and Mapping Branch, Ottawa.

Pour tout renseignement concernant les repères et bornes altimétriques, s'adresser aux levés géodésiques, Direction des levés et de la cartographie, Ottawa.

Édition par la DIRECTION DES LEVÉS ET DE LA CARTOGRAPHIE, MINISTÈRE DE L'ÉNERGIE, DES MINES ET DES RESSOURCES. Révisé à l'échelle de 1:50 000 en 1984. Carte produite par le Service des levés et de la cartographie, Ministère de l'Énergie, des Mines et des Ressources, Ottawa, en vertu de la Loi sur l'accès à l'information.

© 1984, Sa Majesté La Reine du Chef du Canada, Ministère de l'Énergie, des Mines et des Ressources.