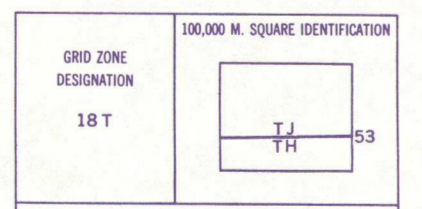
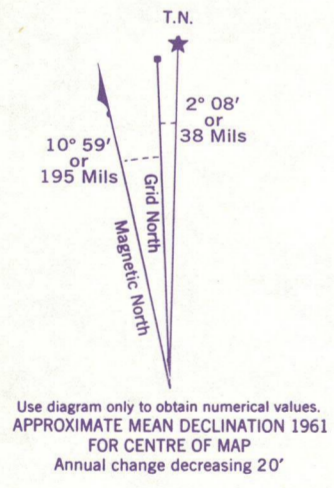



Refer to this map as: 31 N/13 WEST EDITION 2 ASE SERIES A 761



TO GIVE A REFERENCE TO NEAREST 100 METRES

EXAMPLE: BRIDGE

EASTING: Read number on grid line immediately to left of point. Estimate tenth of a square from this line eastward to point.	82
NORTHING: Read number on grid line immediately below point. Estimate tenth of a square from this line northward to point.	11
MILITARY GRID REFERENCE	82 116
Nearest similar grid reference 100,000 metres (about 62 miles)	82 716

ONE THOUSAND METRE UNIVERSAL TRANSVERSE MERCATOR GRID ZONE 18

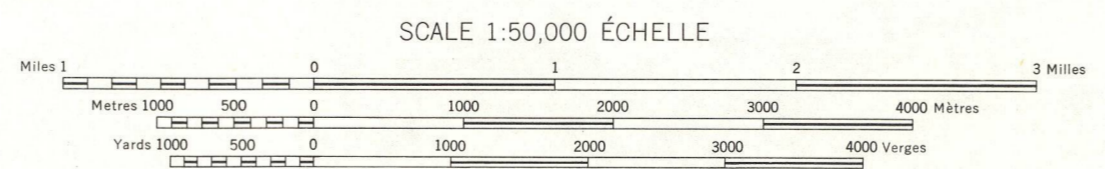
BROWN NUMBERED TICKS INDICATE THE 1000 METRE U.T.M. GRID ZONE 17

Produced and printed by the SURVEYS AND MAPPING BRANCH, DEPARTMENT OF MINES AND TECHNICAL SURVEYS, 1961, from air photographs taken in 1950 and 1951.

Établie et imprimée par la DIRECTION DES LEVÉS ET DE LA CARTOGRAPHIE, MINISTÈRE DES MINES ET DES RELEVÉS TECHNIQUES en 1961, d'après les photographies aériennes prises en 1950 et 1951.

LAC SABOURIN
QUÉBEC

- Roads: all weather, dry weather, cart track, trail or portage, Railway, normal gauge, single track, Power transmission line, Mine or open cut, Horizontal control point, with elevation, Bench mark, with elevation
- Routes: route saisonnière, chemin de terre, sentier ou portage, chemin de fer-voie unique (écartement normal), ligne de transport d'énergie, mine ou fosse à ciel ouvert, point géodésique avec cote, repère de nivellement avec cote



CONTOUR INTERVAL 50 FEET
Elevations in Feet above Mean Sea Level
North American Datum 1927
Transverse Mercator Projection

ÉQUIDISTANCE DES COURBES: 50 PIEDS
Élévations en pieds au-dessus du niveau moyen de la mer
Réseau géodésique nord-américain unifié (1927)
Projection transverse de Mercator

MAGNETIC DECLINATION 13° 07' WEST
AT CENTRE OF MAP 1961
Annual change (decreasing) 2'

DÉCLINAISON MAGNÉTIQUE AU CENTRE
DE LA FEUILLE EN 1961: 13° 07' OUEST
Variation annuelle (décroissante) 2'

- Building, School, Church, Lighthouse, River with bridge, Stream, Lake intermittent, Marsh or Swamp, Depression contours
- Bâtiment, École, Église, Phare, Rivière avec pont, Cours d'eau intermittent ou à sec, Lac intermittent, riv. imprévisible, Marais ou marécage, Courbes de cuvette
- Barn, Grange, Post Office, Bureau de poste, Cemetery, Cimetière

The nomenclature on this map has not been submitted to the Canadian Board on Geographical Names and may be subject to revision. Information on names is invited by the Surveys and Mapping Branch.

La nomenclature de la présente carte n'a pas été soumise à la Commission canadienne des noms géographiques et, par conséquent, elle pourrait faire l'objet d'une révision. Tous renseignements sur les noms seront bien accueillis par la Direction des levés et de la cartographie.

NATIONAL TOPOGRAPHIC SYSTEM
SYSTÈME DE RÉFÉRENCE CARTOGRAPHIQUE NATIONAL

McGILL UNIVERSITY
MAP COLLECTION
OCT 11 1968
GEOGRAPHY DEPARTMENT
MONTREAL

SUPERSEDED EDITION