


Refer to	31H/1E
EDITION 5	
SÉRIE 71	
MAP	31H/1E
EDITION	5-JAN 1971
CARTE	
EDITION	

Refer to this map as:
Référer de la carte:

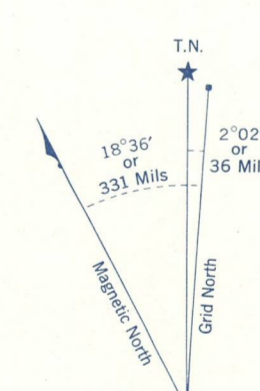
SÉRIE	UPDATE 71	SÉRIE
MAP	31H/1E	CARTE
EDITION	5-JAN 1971	EDITION

ROADS-ROUTES:

hard surface - pavée	-----
loose surface - de gravier	-----
cart track - de terre	-----
trail - sentier	-----
Deletions - Suppressions	xxxxx



Overprint information is current to the date shown in the diagram.
L'information surimpression est valable jusqu'à la date qui figure dans le diagramme



Use diagram only to obtain numerical values.
APPROXIMATE MEAN DECLINATION 1966
FOR CENTRE OF MAP
Annual change decreasing 0.0'

100,000 M. SQUARE IDENTIFICATION

GRID ZONE DESIGNATION	18 T	YF	50
-----------------------	------	----	----

TO GIVE A REFERENCE TO NEAREST 100 METRES

EXAMPLE: BUILDING

EASTING: Road number on grid line immediately to left of point	28
Estimate tenths of a square from this line eastward to point.	6
NORTHING: Road number on grid line immediately below point	02
Estimate tenths of a square from this line northward to point.	7
MILITARY GRID REFERENCE	286027
Nearest similar grid reference (100,000 metres about 63 miles)	286027

ONE THOUSAND METRE
UNIVERSAL TRANSVERSE MERCATOR GRID
ZONE 18

BROWN NUMBERED TICKS INDICATE THE 1000 METRE U.T.M. GRID ZONE 19

Produced, 1965, by the SURVEYS AND MAPPING BRANCH, DEPARTMENT OF ENERGY, MINES AND RESOURCES, from aerial photographs taken in 1964. Field surveys and culture check 1965. Printed 1968.

Copies may be obtained from the Map Distribution Office, Department of Energy, Mines and Resources, Ottawa.

Updated by the SURVEYS AND MAPPING BRANCH, DEPARTMENT OF ENERGY, MINES AND RESOURCES, Overprinted 1971.

CAUTION: The overprinting to update this map has been done in office compiled from best available plans and aerial photography. The information has not been field checked and is therefore subject to interpretation errors.

MEMPHREMAGOG

QUÉBEC - VERMONT

MISE EN GARDE: Les détails surimprimés sur cette carte pour la mettre à jour ont été compilés dans nos bureaux à partir des meilleurs plans disponibles et de photographies aériennes. L'information n'a pas été vérifiée sur le terrain et est donc sujette à des erreurs d'interprétation.

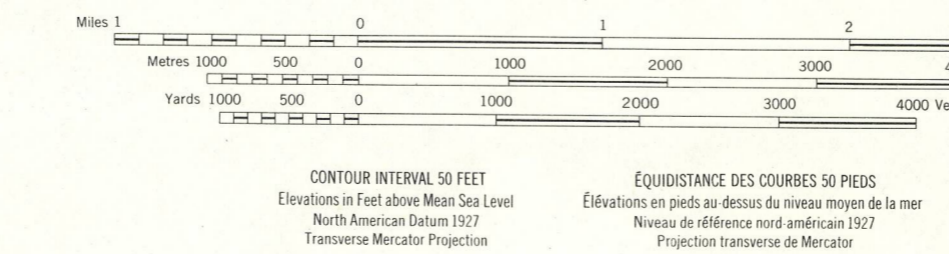
Établi en 1965, par la DIRECTION DES LEVÉS ET DE LA CARTOGRAPHIE, MINISTÈRE DE L'ÉNERGIE, DES MINES ET DES RESSOURCES, à partir des photographies aériennes prises en 1964. Levés sur le terrain et vérification des ouvrages en 1965. Imprimé en 1968.

Ces cartes sont en vente au Bureau de distribution des cartes, Ministère de l'Énergie, des Mines et des Ressources, Ottawa.

Revisée par la DIRECTION DES LEVÉS ET DE LA CARTOGRAPHIE, MINISTÈRE DE L'ÉNERGIE, DES MINES ET DES RESSOURCES. Surimpression de 1971.

ROADS

hard surface - pavée, toute saison	-----	2 lanes
hard surface, all weather	-----	2 lanes
loose or stabilized surface, all weather	-----	2 lanes or more
loose surface, dry weather	-----	2 lanes or more
cart track	-----	
trail or portage	-----	
Railway: normal gauge, single track	-----	
Horizontal control point, with elevation	-----	BM 211
Bench mark, with elevation	-----	BM 218



Building - Bâtiment	Barn - Grange
School - École	Post office - Bureau de poste
Church - Église	Cemetery - Cimetière
Mine or Open cut - Mine ou fosse à ciel ouvert	Lighthouse - Phare
Power transmission line - Ligne de transport d'énergie	River with bridge - Rivière avec pont
River with bridge	Stream, intermittent or dry - Cours d'eau intermittent, ou à sec
Lake, intermittent, or dry	Lake, intermittent, non irriguable
Marsh or Swamp - Marais ou marécage	Mares ou marécages
Depression contours - Courbes de cuvette	

TABLEAU D'ASSEMBLAGE DU SYSTÈME NATIONAL DE RÉFÉRENCE CARTOGRAPHIQUE

31H/W	31H/E	21E/SW
31H/V	31H/E	21E/W
USA	USA	USA

INDEX TO ADJOINING MAPS OF THE NATIONAL TOPOGRAPHIC SYSTEM

SÉRIE UPDATE 71 SÉRIE
MEMPHREMAGOG
31H/1E
EDITION 4
AMS V 713
EDITION 5-JAN 1971 ÉDITION

SUPERSEDED EDITION