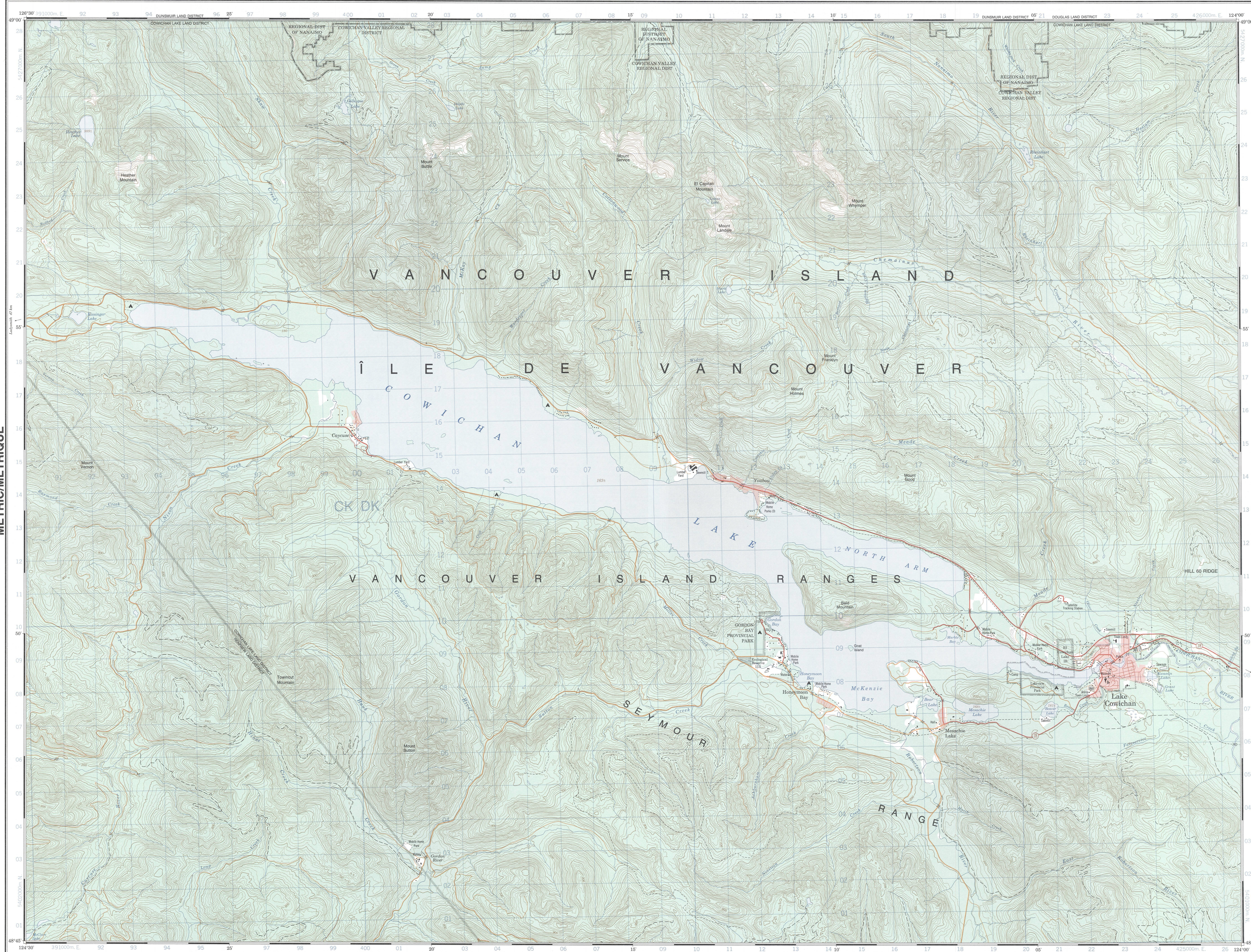


Military users refer to this map as: SÉRIE A 721 SÉRIE MAP 92 C/16 CARTE
 Réference de cette carte: ÉDITION 3 MCE ÉDITION pour usage militaire.

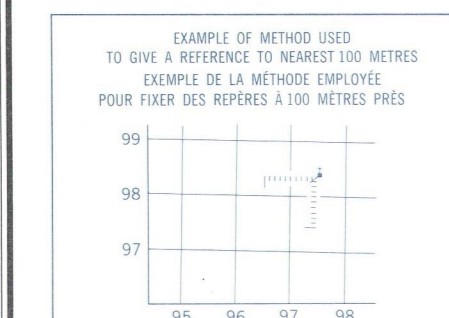
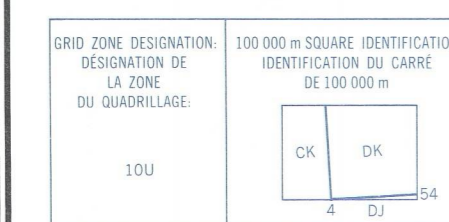


METRIC/MÉTRIQUE

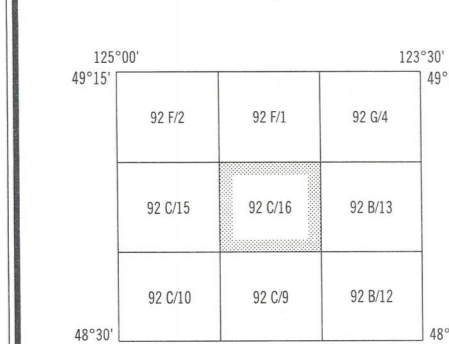
METRIC/MÉTRIQUE

Use diagram only to obtain horizontal values APPROXIMATE MEAN DECLINATION 1990 FOR CENTRE OF MAP Annual change decreasing 1.2
 Utilisez le diagramme pour obtenir les valeurs horizontales DÉCLINAISON MOYENNE APPROXIMATIVE AU CENTRE DE LA CARTE EN 1990 Variation annuelle décroissante 1.2

ONE THOUSAND METRE UNIVERSAL TRANSVERSE MERCATOR GRID ZONE 10
 QUADRILLAGE UNIVERSEL TRANSVERSE DE MERCATOR DE MILLE MÈTRES



REFERENCE POINT CHURCH - EGLISE (see above)
 POINT DE RÉFÉRENCE (voir ci-dessus)
 EASTING: Read number on grid line immediately to left of point.
 ESTIMATION: Note le chiffre de la ligne de quadrillage immédiatement à gauche du point.
 Estimate tenth of a square from this line eastward to point.
 ESTIME le nombre de dixièmes du carré entre cette ligne et le point en direction est.
 NORTHING: Read number on grid line immediately below point.
 NORTHING: Note le chiffre de la ligne de quadrillage immédiatement en dessous du point.
 Estimate tenth of a square from this line northward to point.
 ESTIME le nombre de dixièmes du carré entre cette ligne et le point en direction nord.
 GRID REFERENCE 975964
 RÉFÉRENCE AU QUADRILLAGE 975964
 The reference point reference 100 000 metres. La référence similaire la plus près est à 100 000 mètres.



PRODUCED BY THE CANADA CENTRE FOR MAPPING, DEPARTMENT OF ENERGY, MINES AND RESOURCES. INFORMATION CURRENT AS OF 1989. PUBLISHED 1992.
 COPIES MAY BE OBTAINED FROM THE CANADA MAP OFFICE, DEPARTMENT OF ENERGY, MINES AND RESOURCES, OTTAWA, OR YOUR NEAREST MAP DEALER.
 © 1992 HER MAJESTY THE QUEEN IN RIGHT OF CANADA, DEPARTMENT OF ENERGY, MINES AND RESOURCES.

Roads	Routes	Highway	Route 3 lanes
hard surface	revêtement dur	more than 2 lanes	plus de 2 voies
loose or stabilized surface, all weather	revêtement dur	2 lanes	plus de 2 voies
loose surface, dry weather	de gravier, toute saison	less than 2 lanes	moins de 2 voies
loose surface, dry weather	de gravier, toute saison	more than 2 lanes	plus de 2 voies
loose surface, dry weather	de gravier, toute saison	less than 2 lanes	moins de 2 voies
unclassified road or street	route non classée ou rue	more than 2 lanes	plus de 2 voies
car track	de terre	less than 2 lanes	moins de 2 voies
trail, cut line or portage	sentier, percée ou portage	more than 2 lanes	plus de 2 voies
		less than 2 lanes	moins de 2 voies

FOR COMPLETE REFERENCE SEE REVERSE SIDE POUR UNE LISTE COMPLETE DES SIGNES, VOIR AU VERSO

COWICHAN LAKE
BRITISH COLUMBIA COLOMBIE-BRITANNIQUE

Scale 1:50 000 Échelle

CONVERSION SCALE FOR ELEVATIONS
 Feet 100 200 300 400 500 600 700 800 900 1000
 Mètres 30 100 200 300 400 500 600 700 800 900 1000

CONTOUR INTERVAL 20 METRES
 Élévation in Metres above Mean Sea Level
 Non-Vertical Scale 1:50 000
 Transverse Mercator Projection

Information concerning bench marks and horizontal survey measurements can be obtained from Geomatics Centre, Canada Centre for Surveying, Ottawa.

POUR TOUT RENSEIGNEMENT CONCERNANT LES POINTS DE NIVEAU ET LES MESURES GÉOMÉTRIQUES, PRIER DE S'ADRESSER AU CENTRE CANADIEN DE CARTOGRAPHIE, MINISTÈRE DE L'ÉNERGIE, DES MINES ET DES RESSOURCES.

CONTOUR INTERVAL 20 METRES
 Élévation in Metres above Mean Sea Level
 Non-Vertical Scale 1:50 000
 Transverse Mercator Projection

ÉTABLI PAR LE CENTRE CANADIEN DE CARTOGRAPHIE, MINISTÈRE DE L'ÉNERGIE, DES MINES ET DES RESSOURCES. RENSEIGNEMENTS À JOUR EN 1989. PUBLIÉE EN 1992.
 CES CARTES SONT EN VENTE AU BUREAU DES CARTES DU CANADA, OTTAWA, OU À TOUT Vendeur de cartes et de livres.
 © 1992 SA MAJESTÉ LA REINE DU CHEF DU CANADA, MINISTÈRE DE L'ÉNERGIE, DES MINES ET DES RESSOURCES.

COWICHAN LAKE
92 C/16
EDITION 3

Energy, Mines and Resources Canada
 Énergie, Mines et Ressources Canada