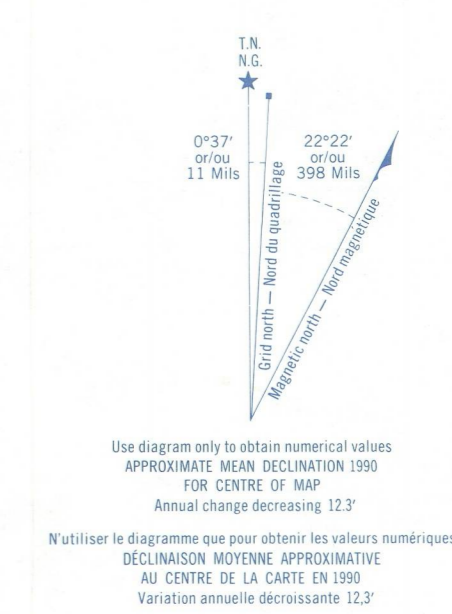

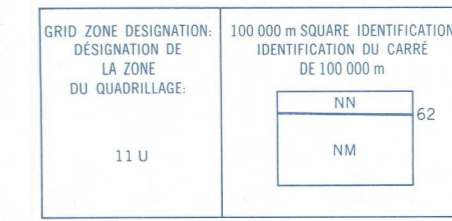


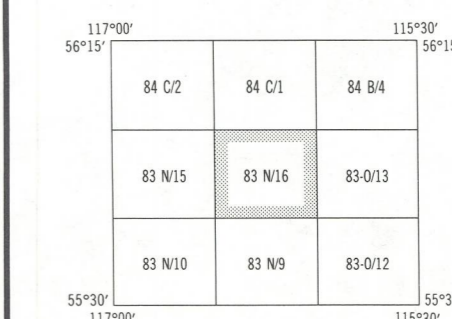
Military users, refer to this map as: **SÉRIE A 741 SÉRIE MAP 83 N/16 CARTE**
 Références de cette carte pour usage militaire: **ÉDITION 3 MCE ÉDITION**



ONE THOUSAND METRE
 UNIVERSAL TRANSVERSE MERCATOR GRID
 ZONE 11
 QUADRILLAGE UNIVERSAL TRANSVERSE DE MERCATOR DE MILLE MÈTRES



REFERENCE POINT CHURCH - EGLISE (see above) (ci-dessus)
 POINT DE REPÈRE
 EASTING: Read number on grid line immediately to left of point.
 ABSCISSE: Note le chiffre de la ligne de quadrillage immédiatement à gauche du repère.
 ESTIMATE: Estimate of a square from this line eastward to point.
 ESTIME: Estime le nombre de carrés de carré entre cette ligne et le repère en direction est.
 NORTHING: Read number on grid line immediately below point.
 ORDONNÉE: Note le chiffre de la ligne de quadrillage immédiatement en dessous du repère.
 ESTIMATE: Estimate of a square from this line northward to point.
 ESTIME: Estime le nombre de carrés de carré entre cette ligne et le repère en direction nord.
 GRID REFERENCE: 975084
 RÉFÉRENCE AU QUADRILLAGE: 975084
 Nearest similar grid reference 100 000 metres. La référence semblable la plus près est à 100 000 mètres.



PRODUCED BY THE CANADA CENTRE FOR MAPPING, DEPARTMENT OF ENERGY, MINES AND RESOURCES. INFORMATION CURRENT AS OF 1987. PUBLISHED IN 1990.
 COPIES MAY BE OBTAINED FROM THE CANADA MAP OFFICE, DEPARTMENT OF ENERGY, MINES AND RESOURCES, OTTAWA, OR YOUR NEAREST MAP DEALER.
 © 1990, HER MAJESTY THE QUEEN IN RIGHT OF CANADA, DEPARTMENT OF ENERGY, MINES AND RESOURCES.

Roads: paved or stabilized surface, all weather; loose surface, dry weather; unclassified road or street; cart track; trail, cut line or portage.
 Routes: gravier, aggloméré, toute saison; de gravier, temps sec; route non classée ou rue; de terre; sentier, percée ou portage.
 FOR COMPLETE REFERENCE SEE REVERSE SIDE. POUR UNE LISTE COMPLETE DES SIGNES, VOIR AU VERSO.

PENTLAND LAKE
 IMPROVEMENT DISTRICT 17
 ALBERTA
 WEST OF FIFTH MERIDIAN OUEST DU CINQUIÈME MÉRIDIEN
 Scale 1:50 000 Échelle
 Miles 1 0 1 2 3
 Metres 1000 0 1000 2000 3000 4000

CONVERSION SCALE FOR ELEVATIONS
 METERS 0 100 200 300
 FEET 0 100 200 300
 Contour Interval 50 Feet
 Échelle de conversion des altitudes
 Mètres 0 100 200 300
 Pieds 0 100 200 300
 Écartement des courbes 50 Pieds

Information concerning bench marks and horizontal survey monuments can be obtained from Geodetic Survey, Canada Centre for Surveying, Ottawa.
 Pour tout renseignement concernant les repères de nivellement et les bornes géodésiques, prière de s'adresser à la Division des levés géodésiques, Centre canadien des levés, Ottawa.

ÉTABLI PAR LE CENTRE CANADIEN DE CARTOGRAPHIE, MINISTÈRE DE L'ÉNERGIE, DES MINES ET DES RESSOURCES. PENSÉMENT À L'ACHET EN 1987. PUBLIÉE EN 1990.
 CES CARTES SONT EN VENTE AU BUREAU DES CARTES DU CANADA, MINISTÈRE DE L'ÉNERGIE, DES MINES ET DES RESSOURCES, OTTAWA, OU CHEZ LE VENDEUR LE PLUS PRÈS.
 © 1990, SA MAJESTÉ LA REINE DU CHEF DU CANADA, MINISTÈRE DE L'ÉNERGIE, DES MINES ET DES RESSOURCES.

PENTLAND LAKE
 83 N/16
 ÉDITION 3 ÉDITION
 Energy, Mines and Resources Canada
 Énergie, Mines et Ressources Canada