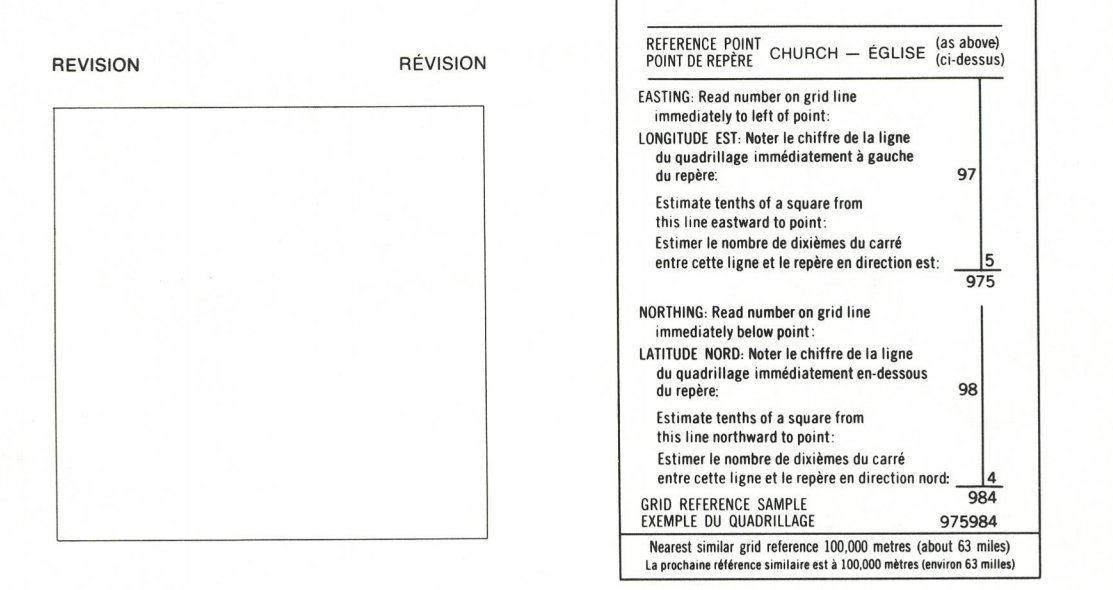
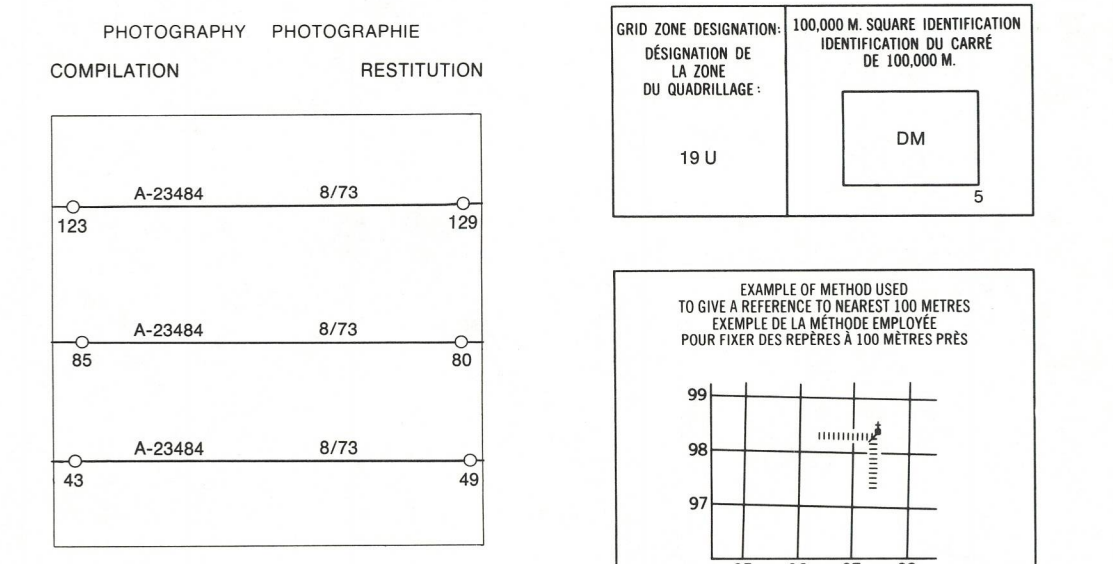
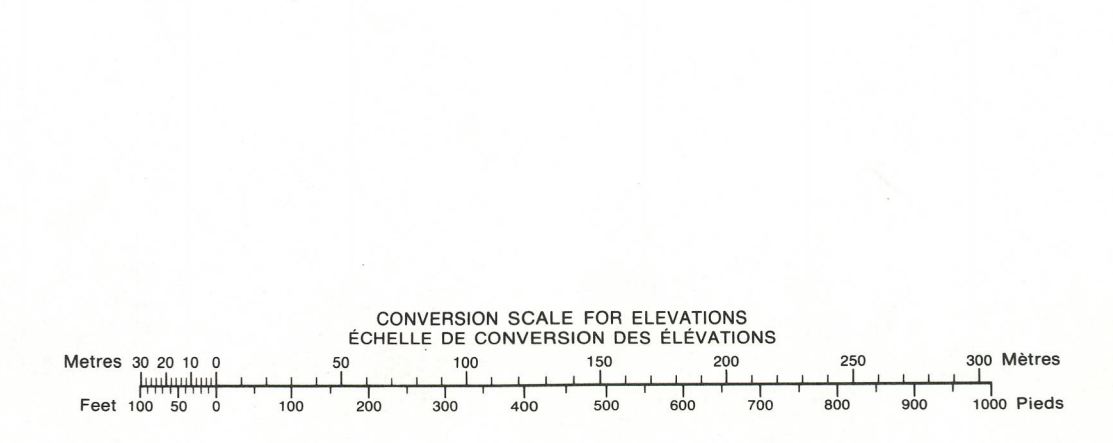




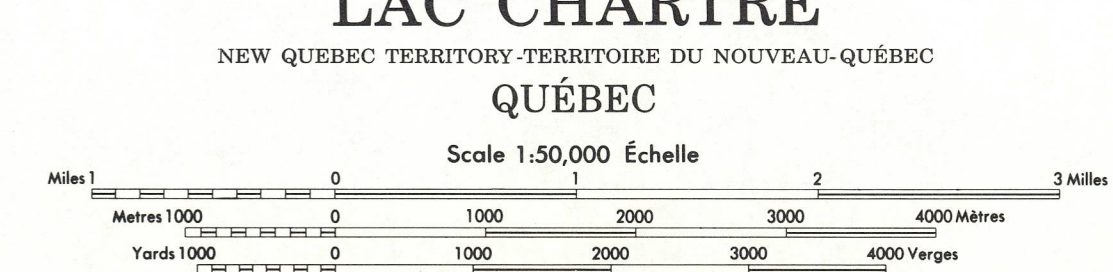
LEGEND - LÉGENDE. Table with two columns: English and French descriptions of symbols for roads, landmarks, boundaries, drainage, relief, and other features.



Grid reference table showing coordinates for various zones: 23 N/13, 23 N/14, 23 N/15, 23 N/12, 23 N/11, 23 N/10, 23 N/5, 23 N/6, 23 N/7.



ELEVATIONS IN METRES ABOVE MEAN SEA LEVEL. CONTOUR INTERVAL 10 METRES. NORTH AMERICAN DATUM 1927. TRANSVERSE MERCATOR PROJECTION.



ELEVATIONS EN MÈTRES AU-DESSUS DU NIVEAU MOYEN DE LA MER. ÉQUIDISTANCE DES COURBES 10 MÈTRES. SYSTÈME DE RÉFÉRENCE GÉODÉSIQUE NORD-AMÉRICAIN 1927. PROJECTION TRANSVERSE DE MÉRIDIEN.

ÉTABLI PAR LA DIRECTION DES LEVÉS ET DE LA CARTOGRAPHIE... MINES ET DES RESSOURCES, OTTAWA, EN 1978. RENSEIGNEMENTS À SOIN EN 1977. CES CARTES SONT EN VENTE AU BUREAU DES CARTES DU CANADA, MINISTÈRE DE L'ÉNERGIE, DES MINES ET DES RESSOURCES, OTTAWA, OU CHEZ LE VENDEUR LE PLUS PRÈS. © CANADA 1978. TOUS DROITS RÉSERVÉS.