
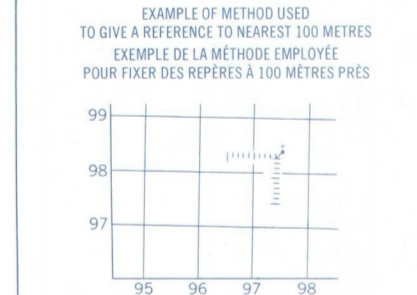
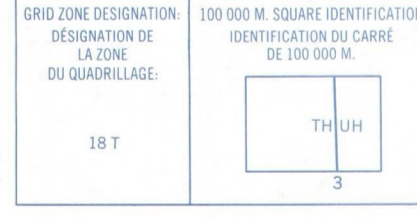


Military users, refer to this map as: **SÉRIE A 761** **31 N/5** **CARTE**
 Références de cette carte pour usage militaire: **ÉDITION 4** **MCE** **EDITION**



Use diagram only to obtain numerical values
 APPROXIMATE MEAN DECLINATION 1975
 ZONE 18
 ANNUAL CHANGE DECREASING 1.2"
 Utilisez le diagramme que pour obtenir les valeurs numériques
 DÉCLINAISON MOYENNE APPROXIMATIVE
 AU CENTRE DE LA CARTE EN 1975
 Variation annuelle: décroissance 1.2"

ONE THOUSAND METRE
 UNIVERSAL TRANSVERSE MERCATOR GRID
 ZONE 18
 QUADRILLAGE DE MILLE MÈTRES
 TRANSVERSE UNIVERSEL DE MÉRIDIEN



REFERENCE POINT
 POINT DE RÉFÉRENCE
 EASTING: Read number on grid line immediately to left of point.
 LONGITUDE EST: Note the chiffre de la ligne de quadrillage immédiatement à gauche du point.
 EASTING: number of a square from this line eastward to point.
 ESTIMATION: le nombre de carrés de carré entre cette ligne et le point en direction est.
 NORTHING: Read number on grid line immediately below point.
 LATITUDE NORTH: Note le chiffre de la ligne de quadrillage immédiatement en dessous du point.
 NORTHING: number of a square from this line northward to point.
 ESTIMATION: le nombre de carrés de carré entre cette ligne et le point en direction nord.
 GRID REFERENCE: 979884
 Références: 979884
 Nevez pas confondre les références 100 000 mètres (zone 18) avec les références relatives au quadrillage de 100 000 mètres (zone 17).

BROWN NUMBERED TICKS INDICATE THE 1000 METRE U.T.M. GRID ZONE 17
 LES TRAITS NUMÉRÉS EN BRUN INDICENT LE QUADRILLAGE DE 1000 MÈTRES U.T.M.

TABLEAU D'ASSEMBLAGE DU SYSTÈME NATIONAL DE RÉFÉRENCE CARTOGRAPHIQUE

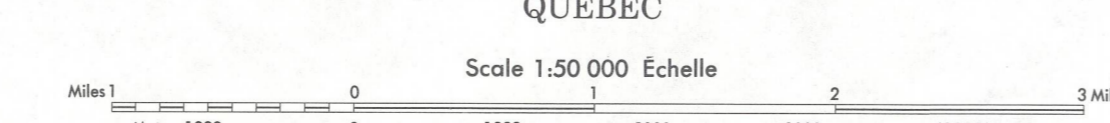
31 N/9	31 N/12	31 N/11
31 N/8	31 N/5	31 N/6
31 N/1	31 N/4	31 N/3

INDEX TO ADJOINING MAPS OF THE NATIONAL TOPOGRAPHIC SYSTEM

Produced by the SURVEYS AND MAPPING BRANCH,
 DEPARTMENT OF ENERGY, MINES AND RESOURCES.
 Issued from aerial photographs taken in 1973. Culture check
 1974. Information current as of 1974.
 Copies may be obtained from the Canada Map Office,
 Department of Energy, Mines and Resources, Ottawa,
 or your nearest map dealer.
 © Canada Copyrights Reserved 1976
 INTERNET CORRECTIONS 1990.

ROUTES - ROADS
 pavé - hard surface
 de gravier - loose surface
 2 voies ou plus - 2 lanes or more
 moins de 2 voies - less than 2 lanes
 temps sec - dry weather
 de neige - with snow
 sentier - trail

Roads
 cart-track
 trail, cut line or portage
 sentier, percée ou portage
 FOR COMPLETE REFERENCE SEE REVERSE SIDE
 POUR UNE LISTE COMPLÈTE DES SIGNES, VOIR AU VERSO



CONTOUR INTERVAL 50 FEET
 Élévation en pieds au-dessus du niveau moyen de la mer
 North American Datum 1927
 Transverse Mercator Projection

ÉQUIDISTANCE DES COURBES 50 PIEDS
 Élévation en mètres au-dessus du niveau moyen de la mer
 Système de référence géodésique nord-américain, 1927
 Projection transverse de Mercator

Stable par la DIRECTION DES LEVÉS ET DE LA CARTOGRAPHIE,
 MINISTÈRE DE L'ÉNERGIE, DES MINES ET DES RESSOURCES.
 Mise à jour à l'aide de photographies aériennes prises en 1973. Vérification
 des coupures en 1974. Informations à jour en 1974.
 Ces cartes sont en vente au Bureau des Cartes du Canada,
 ministère de l'Énergie, des Mines et des Ressources, Ottawa,
 ou chez le revendeur de votre choix.
 © Canada 1976, tous droits réservés
 CORRECTIONS PROVISOIRES 1990.

LAC CAWASACHOUANE
 ÉDITION 4 ÉDITION