


Military users refer to this map as: Références de cette carte pour usage militaire: SERIES A 701 SÉRIE MAP 54 E/8 CARTE ÉDITION 1 MCE ÉDITION

HERCHMER 54 E/8 ÉDITION 1 ÉDITION


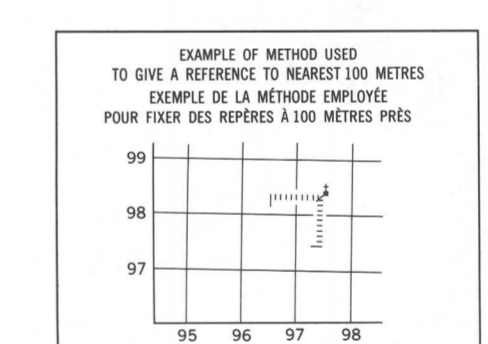
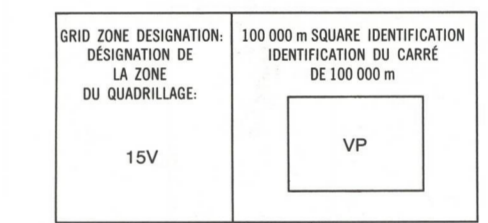
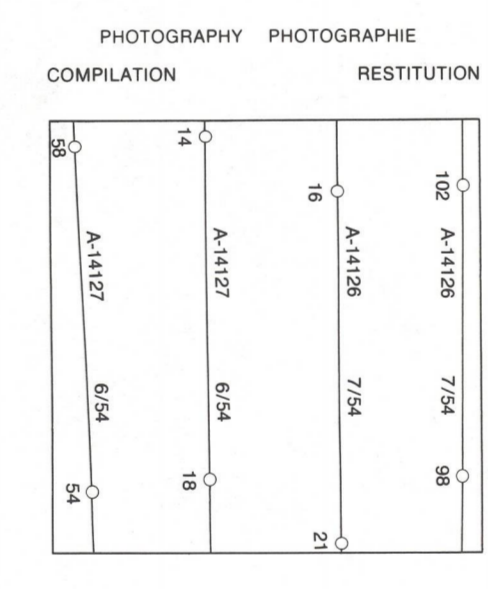


METRIC/MÉTRIQUE

METRIC/MÉTRIQUE

LEGEND - LÉGENDE

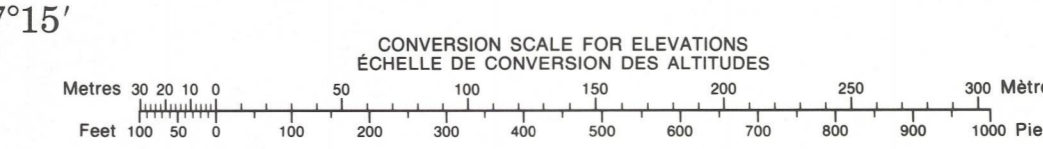
- ROAD, HARD SURFACE: ROUTE, REVÊTEMENT DUR
ROAD, LOOSE SURFACE: ROUTE, SURFACE DE GRAVIER
CART TRACK, WINTER ROAD: CHEMIN DE TERRE, ROUTE D'HIVER
TRAIL, CUT LINE, PORTAGE: SENTIER, PERÇEE OU PORTAGE
BUILT-UP AREA: AGGLOMÉRATION
RAILWAY SIDING, STATION, STOP: CHEMIN DE FER, VOIE D'ÉVÈTEMENT; STATION; ARRÊT
BRIDGE: PONTE
SEAPLANE BASE, SEAPLANE ANCHORAGE: BASE D'HYDROAVIONS; ANCRAGE D'HYDROAVIONS
HOUSE, BARN: MAISON; GRANGE
CHURCH, SCHOOL, POST OFFICE: ÉGLISE; ÉCOLE; BUREAU DE POSTE
TOWER, LANDMARK OBJECT: TOUR-VALEUR DE RÉFÈRE
WELL, OIL, GAS, TANK, WATER: PUIS; PÉTROLE, GAZ; RÉSERVOIR EAU
POWER TRANSMISSION LINE: LIGNE DE TRANSPORT D'ÉNERGIE
MINE, GRAVEL PIT: MINE; CARRIÈRE DE GRAVIER
CLIFF, EMBANKMENT: DÉBLAI; REMBLAI
INTERNATIONAL, PROVINCIAL BOUNDARY WITH MONUMENT AND NUMBER: FRONTIÈRE INTERNATIONALE, LIMITE PROVINCIALE AVEC BORNE ET NUMÉRO
PROVINCIAL BOUNDARY, UNSURVEYED: FRONTIÈRE PROVINCIALE, NON APPENTÉE
COUNTY, DISTRICT BOUNDARY: LIMITE DE COMTE OU DE DISTRICT
TOWNSHIP, PARISH BOUNDARY: LIMITE DE CANTON, DE PAROISSE
MUNICIPALITY BOUNDARY: LIMITE DE MUNICIPALITÉ
RESERVE, SANCTUARY, PARK, ETC. BOUNDARY: LIMITE DE RÉSERVE, SANCTUAIRES, PARCS, ETC.
OUTLINED LANDMARK AREA, BOUNDARY APPROXIMATE, ETC.: LIMITE DE SURFACE RÉFÈRE, LIMITE APPROXIMATIVE, ETC.
D.L.S. TOWNSHIP CORNER, SURVEYED; UNSURVEYED: COIN DE CANTON (A.T.C.) ARPENTÉ; NON ARPENTÉ
D.L.S. SECTION CORNERS: COINS DE SECTION (A.T.C.)
HORIZONTAL CONTROL POINT: POINT DE CONTRÔLE PLANIMÉTRIQUE
BENCH MARK WITH ELEVATION: RÉFÈRE DE NIVEAU AVEC COTE
SPOT ELEVATION, PRECISE: POINT CÔTÉ, PRÉCIS
STREAM OR RIBBLE, ROCKS: COURS D'EAU OU RIVE; IMPRÉCIS
LAKE, INTERMITTENT LAKE, SHALLOW LAKE: LAC; LAC INTERMITTENT; LAC PEU PROFOND
FLOODED LAND: TERRAIN INONDÉ
MARSH, SWAMP, WOODS: MARAIS; BOISÉ; MARÉCAUX; FONDRIÈRE À FILAMENTS
STRING BOG: LIT DE RIVIÈRE ASSÈCHÉ AVEC CHIENNAUX
DRY RIVER BED WITH CHANNELS: RAPIDES; CHUTES; RAPIDES
RAPIDS, FALLS, RAPIDS: ESTRANS, SABLE SOUS L'EAU; ROCHES
FORESHORE FLATS, SAND IN WATER, ROCKS: TOUNDRA; LACS DU TOUNDRA
TUNDRA, LAKES IN TUNDRA: POLYCHONES DE TOUNDRA
POLYCHONES: FONDRIÈRE DE PALSE
DAM, WHARF: BARRAGE; QUAI
ICEFIELD (GLACIER); MORAINÉ: CHAMP DE GLACE (GLACIER); MORAINÉ
PINGO: FOSSE
DITCH: COURBES DE NIVEAU
CONTOURS: COURBES DE NIVEAU APPROXIMATIVES
APPROXIMATE CONTOURS: COURBE DE CUVETTE
DEPRESSION CONTOUR: FALAISE
CLIFF: POINT CÔTÉ, APPROXIMATIF; SUR TERRE; SUR L'EAU
SPOT ELEVATION, APPROXIMATE, LAND, WATER: ESKER
ESKER: SABLE, DUNES DE SABLE; PLAGES SURÉLEVÉES
SAND, SAND DUNES, RAISED BEACHES: LIEU HISTORIQUE
HISTORIC SITE: SURFACE BOISÉE, FORÊT; ESPACE DÉNUDÉ, CLAIRIÈRE
WOODED AREA, FOREST; CLEARED AREA



EXAMPLE OF METHOD USED TO OBTAIN A REFERENCE TO NEAREST 100 METRES... REFERENCE POINT: CHURCH - ÉGLISE (as above) (as above)

Table showing grid zone designations: 54 E/10, 54 E/9, 54 F/12, 54 E/7, 54 E/8, 54 F/5, 54 E/2, 54 E/1, 54 F/4

ONE THOUSAND METRE UNIVERSAL TRANSVERSE MERCATOR GRID ZONE 15 QUADRILLAGE DE MILLE MÈTRES TRANSVERSE UNIVERSEL DE MERCATOR



PRODUCED BY THE SURVEYS AND MAPPING BRANCH, DEPARTMENT OF ENERGY, MINES AND RESOURCES, OTTAWA, PUBLISHED IN 1986.

ELEVATIONS IN METRES ABOVE MEAN SEA LEVEL. CONTOUR INTERVAL... 10 METRES.

HERCHMER MANITOBA EAST OF PRINCIPAL MERIDIAN EST DU MÉRIDIEN PRINCIPAL Scale 1:50 000 Échelle

ALTITUDES EN MÈTRES ÉQUIDISTANCE DES COURBES... 10 MÈTRES

ÉTABLI PAR LA DIRECTION DES LÈVES ET DE LA CARTOGRAPHIE, MINISTÈRE DE L'ÉNERGIE, DES MINES ET DES RESSOURCES, OTTAWA, PUBLIÉE EN 1986.

HERCHMER 54 E/8 ÉDITION 1 ÉDITION