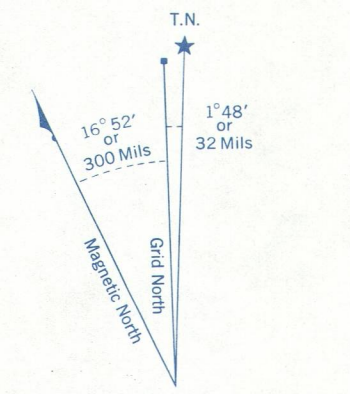



PROJ. IN.	33 F/3
EDITION	EDITION 2
MILITARY USE	EDITION 2 MCE EDITION

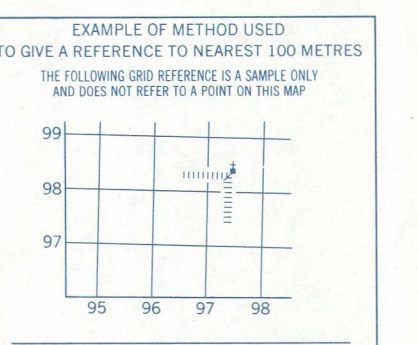
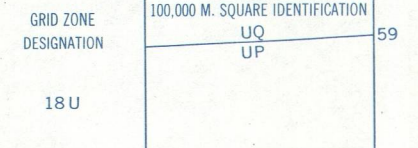
Military users, refer to this map as: Réference de la carte pour usage militaire.

SERIES A 761 SERIE MAP 33 F/3 CARTE EDITION 2 MCE EDITION



Use diagram only to obtain numerical values. APPROXIMATE MEAN DECLINATION 1966 FOR CENTRE OF MAP. Annual change decreasing 4.5"

ONE THOUSAND METRE UNIVERSAL TRANSVERSE MERCATOR GRID



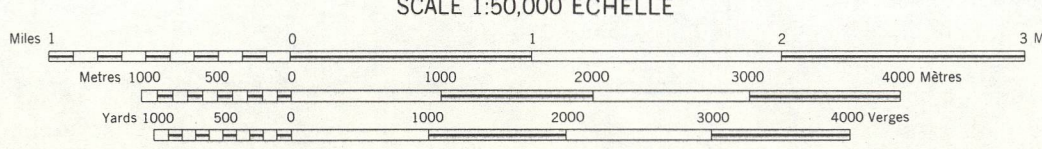
REFERENCE POINT	CHURCH (see above)
EASTING: Read number on grid line immediately to left of point. Estimate tenths of a square from this line westward to point.	97 5
NORTHING: Read number on grid line immediately below point. Estimate tenths of a square from this line northward to point.	96 4

EXAMPLE MILITARY GRID REFERENCE 975864. Nearest similar grid reference 100,000 metres (about 62 miles).

Provisional 1965, by the SURVEYS AND MAPPING BRANCH, DEPARTMENT OF ENERGY, MINES AND RESOURCES, from aerial photographs taken in 1956-57. Field surveys 1961. Printed 1975.

Overprinted 1975

ROADS - ROUTES
 hard surface - pavée
 loose surface - de gravier
 cart track - de terre
 trail - sentier
 Delineations - Suppressions



CONTOUR INTERVAL 50 FEET (Elevations in feet above Mean Sea Level North American Datum 1927 Transverse Mercator Projection)

EQUIDISTANCE DES COUBRES: 50 PIEDS (Élevations en pieds au-dessus du Niveau moyen de la mer Niveau de référence nord-américain 1927 Projection Transverse du Méridien)

Some names on this map are not yet official. Corrections or additions are invited by the Surveys and Mapping Branch. This Provisional Map is equivalent to a standard map in accuracy of content.

Certains noms inscrits sur cette carte ne sont pas encore officiels. La Direction des levés et de la cartographie accepte et encourage les suggestions de corrections et d'additions. Cette carte provisoire est l'équivalent d'une carte régulière au point de vue précision de l'information.

Surimprimée 1975

Édité en 1965, par la DIRECTION DES LEVÉS ET DE LA CARTOGRAPHIE, MINISTÈRE DE L'ÉNERGIE, DES MINES ET DES RESSOURCES, à partir de photographies aériennes prises en 1956-57. Levés sur le terrain en 1961. Imprimé en 1975.

Ces cartes sont en vente au Bureau de distribution des cartes, Ministère de l'Énergie, des Mines et des Ressources, Ottawa.