
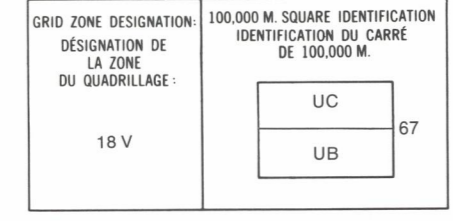


LEGEND - LÉGENDE

Legend table with two columns: English and French descriptions of symbols for roads, railways, buildings, and terrain features.

Table showing grid zone designations and 100,000 m square identifiers for the map area.

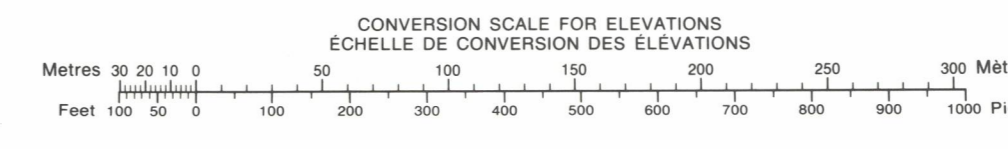


REFERENCE POINT CHURCH - ÉGLISE (as shown on map) EASTING: Road number on grid line immediately to left of point. LONGITUDE EST: Note la cote de la ligne du quadrillage immédiatement à gauche du point. Estimate length of a square from this line eastward to point. Estime le nombre de diamètres du carré entre cette ligne et le repère en direction est. NORTHING: Road number on grid line immediately below point. LATITUDE: Note la cote de la ligne du quadrillage immédiatement en dessous du point. Estimate length of a square from this line northward to point. Estime le nombre de diamètres du carré entre cette ligne et le repère en direction nord.

ONE THOUSAND METRE UNIVERSAL TRANSVERSE MERCATOR GRID ZONE 18 QUADRILLAGE DE MILLE MÈTRES UNIVERSEL TRANSVERSE DE MERCATOR

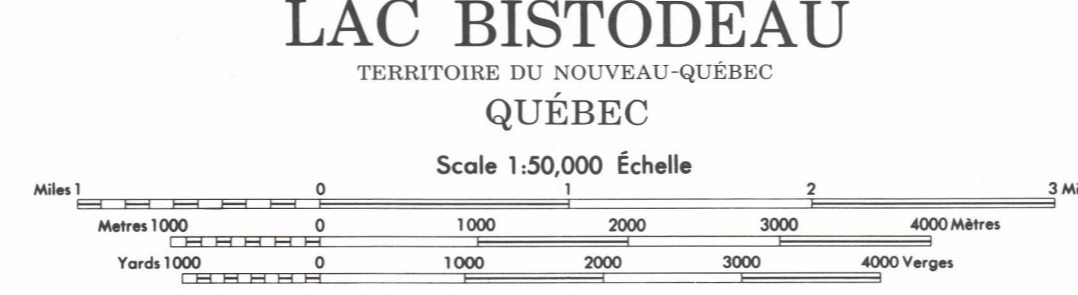
Table of grid zone designations: 35 C/12, 35 C/11, 35 C/10, 35 C/5, 35 C/6, 35 C/7, 35 C/4, 35 C/3, 35 C/2.

The 1979 MAGNETIC BEARING is 27°26' (488 mils) WEST of GRID NORTH. ANNUAL CHANGE DECREASING 13.4". GRID NORTH is 1°51' (35 mils) WEST of TRUE NORTH for centre of map. La REPERE MAGNETIQUE en 1979 est à 27°26' (488 mils) OUEST du NORD DU QUADRILLAGE. VARIATION ANNUELLE DÉCROISSANTE 13.4". NORD DU QUADRILLAGE est 1°51' (35 mils) à l'ouest du NORD GÉOGRAPHIQUE au centre de la carte.



PRODUCED BY THE SURVEYS AND MAPPING BRANCH, DEPARTMENT OF ENERGY, MINES AND TECHNICAL SERVICES, OTTAWA, 1979. INFORMATION CURRENT AS OF 1968. COPIES MAY BE OBTAINED FROM THE CANADA MAP OFFICE, DEPARTMENT OF ENERGY, MINES AND TECHNICAL SERVICES, OTTAWA, OR YOUR NEAREST MAP DEALER. © 1979. HER MAJESTY THE QUEEN IN RIGHT OF CANADA. DEPARTMENT OF ENERGY, MINES AND TECHNICAL SERVICES.

ELEVATIONS IN METRES ABOVE MEAN SEA LEVEL. CONTOUR INTERVAL 10 METRES. NORTH AMERICAN DATUM 1927. TRANSVERSE MERCATOR PROJECTION. INFORMATION CONCERNING LOCATION AND PRECISE ELEVATION OF BENCH MARKS CAN BE OBTAINED BY WRITING TO THE GEODETIC SURVEY, SURVEYS AND MAPPING BRANCH OTTAWA.



ELEVATIONS IN METRES AU-DESSUS DU NIVEAU MOYEN DE LA MER. ÉQUIVALENCE DES COURBES 10 MÈTRES. SYSTÈME DE RÉFÉRENCE GÉODÉSIQUE NORD-AMÉRICAIN 1927. PROJECTION TRANSVERSE DE MERCATOR. ON PEUT OBTENIR DES RENSEIGNEMENTS SUR LE LIEU ET L'ALTITUDE EXACTE DES RÉPÈRES DE NIVELLEMENT EN ÉCRIVANT AUX LÈVES GÉODÉSIQUES, DIRECTION DES LÈVES ET DE LA CARTOGRAPHIE, OTTAWA.

ÉTABLI PAR LA DIRECTION DES LÈVES ET DE LA CARTOGRAPHIE, MINISTÈRE DE L'ÉNERGIE, DES MINES ET DES RESSOURCES, OTTAWA, EN 1979. RENSEIGNEMENTS À JOUR EN 1968. CES CARTES SONT EN VENTE AU BUREAU DES CARTES DU CANADA, MINISTÈRE DE L'ÉNERGIE, DES MINES ET DES RESSOURCES, OTTAWA, OU CHEZ LE VENDEUR LE PLUS PRÈS. © 1979. SA MAJESTÉ LA REINE DU CANADA. MINISTÈRE DE L'ÉNERGIE, DES MINES ET DES RESSOURCES.