



LEGEND - LÉGENDE. ROADS AND RELATED FEATURES: HARD SURFACE, LOOSE SURFACE, TRAIL, CUT LINE, PORTAGE, BUILT-UP AREA, RAILWAY, SIDING, STATION, STOP, BRIDGE, SEAPLANE BASE, ANCHORAGE. LANDMARK FEATURES: HOUSE, BARN, CHURCH, SCHOOL, HISTORICAL SITE, TOWERS, FIRE RADIO, WELL, OIL, GAS, TANK, OIL, GASOLINE, WATER, TELEPHONE LINE, POWER TRANSMISSION LINE, MINE, CUTTING, EMBANKMENT, GRAVEL PIT. BOUNDARIES AND SURVEY CONTROL: INTERNATIONAL, PROVINCIAL, COUNTY, DISTRICT, TOWNSHIP, PARISH, SURVEYED, UNSURVEYED, TOWNSHIP, D.L.S. - SURVEYED, UNSURVEYED, -SECTION CORNERS. MUNICIPALITY, INDIAN RESERVE, PARK, ETC., HORIZONTAL SURVEY POINT, BENCH MARK WITH ELEVATION, SPOT ELEVATION, PRECISE: LAND, WATER. DRAINAGE AND RELATED FEATURES: STREAM, SHORELINE, INDEFINITE, DIRECTION OF FLOW, LAKE, INTERMITTENT LAKE, FLOODED LAND, MARSH, SWAMP, WOODS, DRY RIVER BED WITH CHANNELS, SAND, ABOVE, IN WATER, STRING BOG, TUNDRA, PONDS, POLYGONS, RAPIDS, FALLS, RAPIDS, FORESHORE FLATS, ROCK, DAM, WHARF, DITCH. RELIEF FEATURES: CONTOURS, APPROXIMATE CONTOURS, DEPRESSION CONTOUR, SPOT ELEVATION, APPROXIMATE: LAND, WATER, ESKER, PINO, SAND, SAND DUNES, PALSA BOG, WOODED AREA, CLEARED AREA. SURFACE PAVÉE, TOUTES SAISONS, GRAVIER, CHEMIN DE TERRE, D'HIVER, SENTIER, PERCÉE, PORTAGE, AGGLOMÉRATION, CHEMIN DE FER, VOIE D'ÉVITEMENT, GARE, ARRÊT, PONT, HYDROAÉROPORT, MOULAGE, MAISON, GRANGE, ÉGLISE, ÉCOLE, BUREAU DE POSTE, LIEU HISTORIQUE, TOURS, FEU, RADIO, TOURS, PÉTROLE, GAZ, RÉSERVOIR, PÉTROLE, ESSENCE, EAU, LIGNE TÉLÉPHONIQUE, LIGNE DE TRANSPORT D'ÉNERGIE, MINE, DÉBLAI, REMBLAI, GRAVIER, FRONTIÈRES ET POINTS DE RÉFÉRENCE: INTERNATIONALE, PROVINCIALE, BORNÉ FRONTIÈRE, COMITÉ, DISTRICT, CANTON, PAROISSE - ARPENTEE, NON ARPENTEE, TOWNSHIP, ATC-ARPENTEE, NON ARPENTEE, -COINS DE SECTION. MUNICIPALITÉ, RÉSERVE INDIENNE, PARC, ETC., RÉFÉRENT PLANIMÉTRIQUE, RÉFÉRENT COTÉ, PRÉCIS, SUR TERRE, SUR L'EAU, POINT COTÉ, PRÉCIS, SUR TERRE, SUR L'EAU, DRAINAGE ET OUVRAGES CONNEXES: COURS D'EAU, RIVE, IMPRÉCISE, DIRECTION DU COURANT, LAC, LAC INTERMITTENT, TERRAIN INONDÉ, MARAIS, MARÉCAGE (BOIS), LIT DE COURS D'EAU TARI AVEC CHENAUX, SABLE, AU DESSUS, DANS L'EAU, MARÉCAGE EN ENFLADE, TOUNDRA: ETANGS, SOLS POLYGONAUX, RAPIDES, CHUTES, RAPIDES, ESTRANS, ROCHE, BARRAGE, QUAI, FOSSE, RELIEF: COURBES DE NIVEAU APPROXIMATIVES, COURBES DE NIVEAU APPROXIMATIVES, COURBE DE CUVETTE, POINT COTÉ, APPROXIMATIF, SUR TERRE, SUR L'EAU, ESKER, PINO, SABLE, DUNES, PALSE, RÉGION BOISÉE, RÉGION DÉBOISÉE.

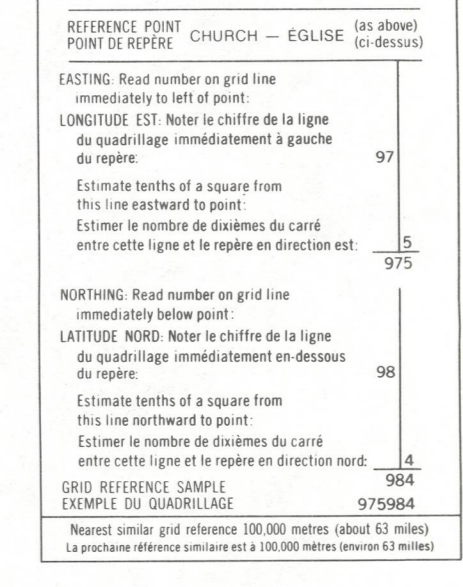


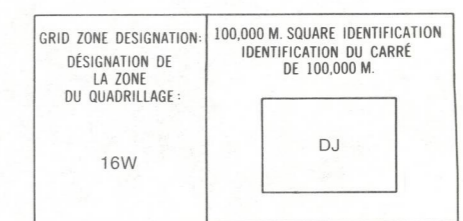
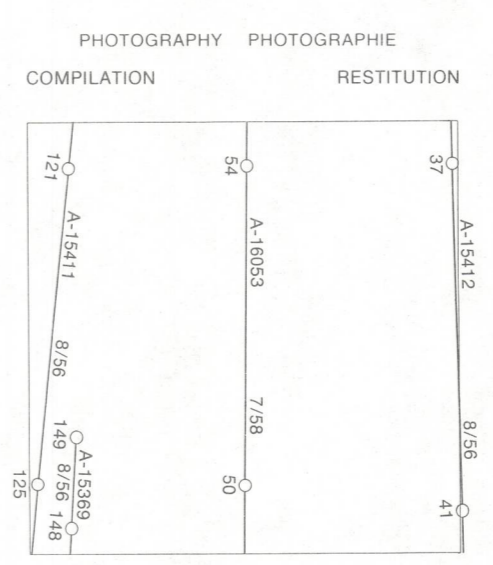
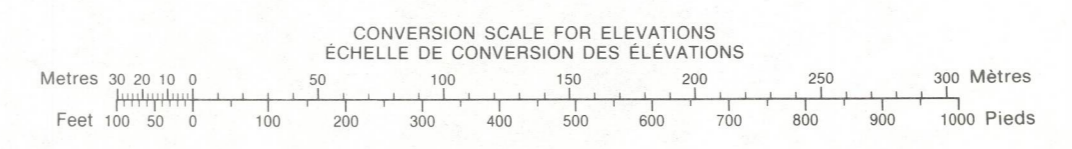


Table of grid zone designations: 56-1/10, 56-1/9, 46 L/12, 56-1/7, 56-1/8, 46 L/5, 56-1/2, 56-1/1, 46 L/4.

ONE THOUSAND METRE UNIVERSAL TRANSVERSE MERCATOR GRID ZONE 16. QUADRILLAGE DE MILLE MÈTRES UNIVERSEL TRANSVERSE DE MERCATOR. The 1977 MAGNETIC BEARING is 21°25' (381 mils) WEST OF GRID NORTH. ANNUAL CHANGE DECREASING 19.8'. GRID NORTH is 1°09' (20 mils) WEST OF TRUE NORTH for centre of map. LA RÉFÉRENT MAGNÉTIQUE en 1977 est à 21°25' (381 mils) OUEST DU NORD DU QUADRILLAGE. VARIATION ANNUELLE DÉCROISSANTE 19.8'. NORD DU QUADRILLAGE est 1°09' (20 mils) à l'ouest du NORD GÉOGRAPHIQUE au centre de la carte.

THE MAGNETIC COMPASS IS LIKELY TO BE USELESS IN THIS AREA. LA BOUSSOLE SERA PROBABLEMENT INUTILE DANS CETTE RÉGION.



PRODUCED BY THE SURVEYS AND MAPPING BRANCH, DEPARTMENT OF ENERGY, MINES AND RESOURCES, OTTAWA, 1977. INFORMATION CURRENT AS OF 1976. COPIES MAY BE OBTAINED FROM THE CANADA MAP OFFICE, DEPARTMENT OF ENERGY, MINES AND RESOURCES, OTTAWA, OR YOUR NEAREST MAP DEALER. © CANADA COPYRIGHTS RESERVED 1977.

ELEVATIONS IN METRES ABOVE MEAN SEA LEVEL. CONTOUR INTERVAL 10 METRES. NORTH AMERICAN DATUM 1927. TRANSVERSE MERCATOR PROJECTION.

DISTRICT OF KEEWATIN NORTHWEST TERRITORIES. Scale 1:50,000 Échelle. METRES 0 1000 2000 3000 4000. YARDS 0 1000 2000 3000 4000.

ÉLEVATIONS EN MÈTRES AU-DESSUS DU NIVEAU MOYEN DE LA MER. ÉQUIDISTANCE DES COURBES 10 MÈTRES. SYSTÈME DE RÉFÉRENCE GÉODÉSIQUE NORD-AMÉRICAIN 1927. PROJECTION TRANSVERSE DE MERCATOR.

ÉTABLI PAR LA DIRECTION DES LÈVES ET DE LA CARTOGRAPHIE, MINISTÈRE DE L'ÉNERGIE, DES MINES ET DES RESSOURCES, OTTAWA, EN 1977. RENSEIGNEMENTS À JOUR EN 1976. CES CARTES SONT EN VENTE AU BUREAU DES CARTES DU CANADA, MINISTÈRE DE L'ÉNERGIE, DES MINES ET DES RESSOURCES, OTTAWA, OU CHEZ LE VENDEUR LE PLUS PRÈS. © CANADA 1977. TOUS DROITS RÉSERVÉS.