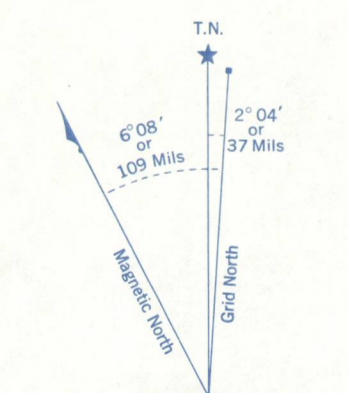



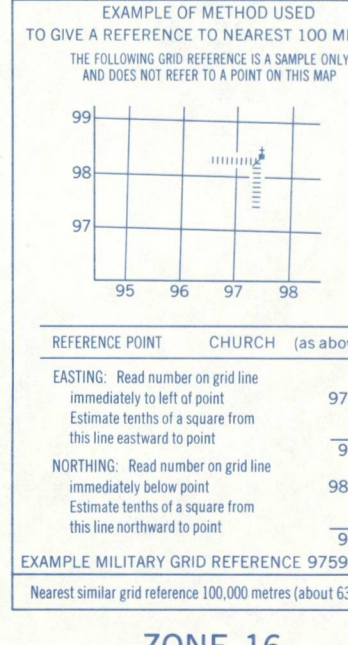


Refer to this map as: 41 K/1 E EDITION 1 MCE SERIES A 751



ONE THOUSAND METRE UNIVERSAL TRANSVERSE MERCATOR GRID

GRID ZONE DESIGNATION	100,000 M. SQUARE IDENTIFICATION
16 T	GG GF



ZONE 16
BROWN NUMBERED TICKS INDICATE THE 1000 METRE U.T.M. GRID ZONE 17

Roads:

hard surface, all weather	pavé, toute saison	dual highway	more than 2 lanes
hard surface, all weather	pavé, toute saison	2 chaussées séparées	plus de 2 voies
loose or stabilized surface, all weather	gravier aggloméré, toute saison	2 lanes	moins de 2 voies
loose surface, dry weather and unclassified streets	de gravier, temps sec et rues hors classe	2 voies ou plus	moins de 2 voies
cart track	de terre		
trail or portage	sentier ou portage		

MUNUSCONG LAKE
ONTARIO - MICHIGAN

Scale 1:50,000 Échelle

Miles 0 1 2 3
Metres 1000 0 1000 2000 3000 4000
Yards 1000 0 1000 2000 3000 4000

This Provisional Map is equivalent to a standard map in accuracy of content.

Some names on this map are not yet official. Corrections or additions are invited by the Survey and Mapping Branch.

Cette carte provisoire équivaut à une carte régulière au point de vue de précision de l'information.

Certains noms inscrits sur cette carte ne sont pas encore officiels. La Direction des levés et de la cartographie saurait être au plaisir de lui signaler corrections et additions.

Compiled, 1953, by the MAPPING AND CHARTING ESTABLISHMENT, DEPARTMENT OF NATIONAL DEFENCE, from aerial photographs taken in 1951, partially adapted from 1948 historical information supplied by the UNITED STATES GEOLOGICAL SURVEY. Produced by the SURVEY AND MAPPING BRANCH, DEPARTMENT OF ENERGY, MINES AND RESOURCES. Printed 1968.

Copies may be obtained from the Map Distribution Office, Department of Energy, Mines and Resources, Ottawa.

Rédigée en 1953, par le SERVICE DE CARTOGRAPHIE, MINISTÈRE DE LA DÉFENSE NATIONALE, à partir des photographies aériennes prises en 1951. Partiellement adaptée en 1968 d'après des renseignements fournis par le GEOLOGICAL SURVEY DES ÉTATS-UNIS. Établie par la DIRECTION DES LEVÉS ET DE LA CARTOGRAPHIE, MINISTÈRE DE L'ÉNERGIE, DES MINES ET DES RESSOURCES. Imprimée en 1968.

Ces cartes sont en vente au Bureau de distribution des cartes, ministère de l'Énergie, des Mines et des Ressources, Ottawa.

41 K/1E
EDITION 1
AMS V 762
4176 III II

McGILL UNIVERSITY
MAP COPY
JUN 3 1970
GEOGRAPHICAL INSTITUTION
MONTREAL

SUPERSEDED EDITION