
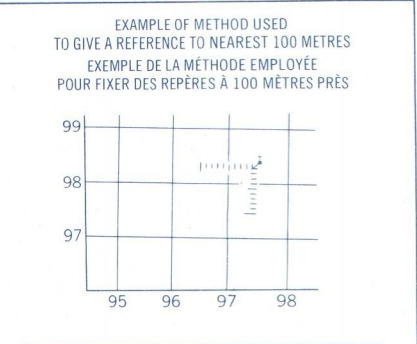
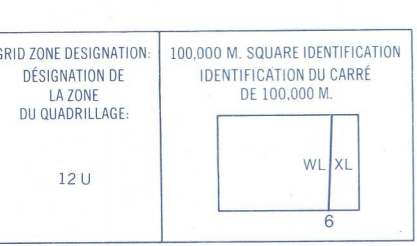


Military users refer to this map as: **SERIES A742 SÉRIE**  
 Reference of this map as: **MAP 72 K/4 CARTE**  
 pour usage militaire: **EDITION 2 MCE ÉDITION**



Use diagram only to obtain numerical values APPROXIMATE MEAN OCCURRENCE DATA FOR CENTRE OF MAP. Annual change: decreasing 2.2".  
 Utilisez le diagramme que pour obtenir les valeurs numériques DÉVIATION MOYENNE APPROXIMATIVE AU CENTRE DE LA CARTE EN 1974. Variation annuelle: décroissante 2.2".

ONE THOUSAND METRE UNIVERSAL TRANSVERSE MERCATOR GRID ZONE 12  
 QUADRILLAGE DE MILLE MÈTRES TRANSVERSE UNIVERSEL DE MÉRIDIEN



REFERENCE POINT CHURCH - ÉGLISE (in above (ci-dessus))  
 EASTING: Road number on grid line immediately to left of point.  
 LONGITUDE EST: Note the centre of the figure of quadrangle immediately to gauche de repère.  
 Estimate metres of a square from this line eastward to point.  
 Estimer le nombre de mètres du carré entre cette ligne et le repère en direction est.  
 NORTHING: Road number on grid line immediately below point.  
 LATITUDE NORTH: Note the centre of the figure of quadrangle immediately below repère.  
 Estimate metres of a square from this line northward to point.  
 Estimer le nombre de mètres du carré entre cette ligne et le repère en direction nord.  
 GRID REFERENCE: 979884  
 REFERENCE DU QUADRILLAGE: 979884  
 Neveu's contour grid reference (100 000 metres above 65 metres) La projection verticale (contour) est à 1 000 000 mètres au-dessus de 65 mètres.

TABLEAU D'ADRESSAGE DU SYSTÈME NATIONAL DE RÉFÉRENCE CARTOGRAPHIQUE

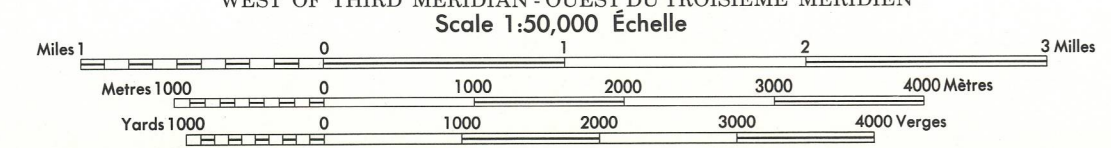
72 UH	72 K5	72 K8
72 UJ	72 K4	72 K3
72 UG	72 J3	72 J4

INDEX TO ADJOINING MAPS OF THE NATIONAL TOPOGRAPHIC SYSTEM

Produced by the SURVEYS AND MAPPING BRANCH, DEPARTMENT OF ENERGY, MINES AND RESOURCES. Contour lines from aerial photographs taken in 1976. Culture lines 1973 Printed 1975.

Copies may be obtained from the Canada Map Office, Department of Energy, Mines and Resources, Ottawa, or your nearest map dealer. © Canada Copyrights Reserved 1975

Roads: loose or stabilized surface, all weather; loose surface, dry weather and unclassified streets; cart track; trail, cut line or portage.  
 Routes: gravel/aggloméré, toute saison; de gravier, temps sec et hors classe; de terre; sentier, parcelle ou portage.  
 FOR COMPLETE REFERENCE SEE REVERSE SIDE POUR UNE LISTE COMPLÈTE DES SIGNES, VOIR AU VERSO



CONTOUR INTERVAL 25 FEET  
 Écartement des courbes 25 pieds  
 Elevations in Feet above Mean Sea Level  
 Élévation en pieds au-dessus de niveau moyen de la mer  
 North American Datum 1927  
 Système de référence géodésique nord-américain, 1927  
 Transverse Mercator Projection  
 Projection Transverse de Méridien

Établi par la DIRECTION DES LEVÉS ET DE LA CARTOGRAPHIE, MINISTÈRE DE L'ÉNERGIE, DES MINES ET DES RESSOURCES. Base à jour à l'aide de photographies aériennes prises en 1976. Vérification des ouvrages en 1975. Imprimé en 1975.

Ces cartes sont en vente au Bureau des Cartes du Canada, Ministère de l'Énergie, des Mines et des Ressources, Ottawa, ou chez le vendeur le plus près. © Canada 1975, tous droits réservés.

GOLDEN PRAIRIE 72 K/4 EDITION 2 SUPERSEDED Edition